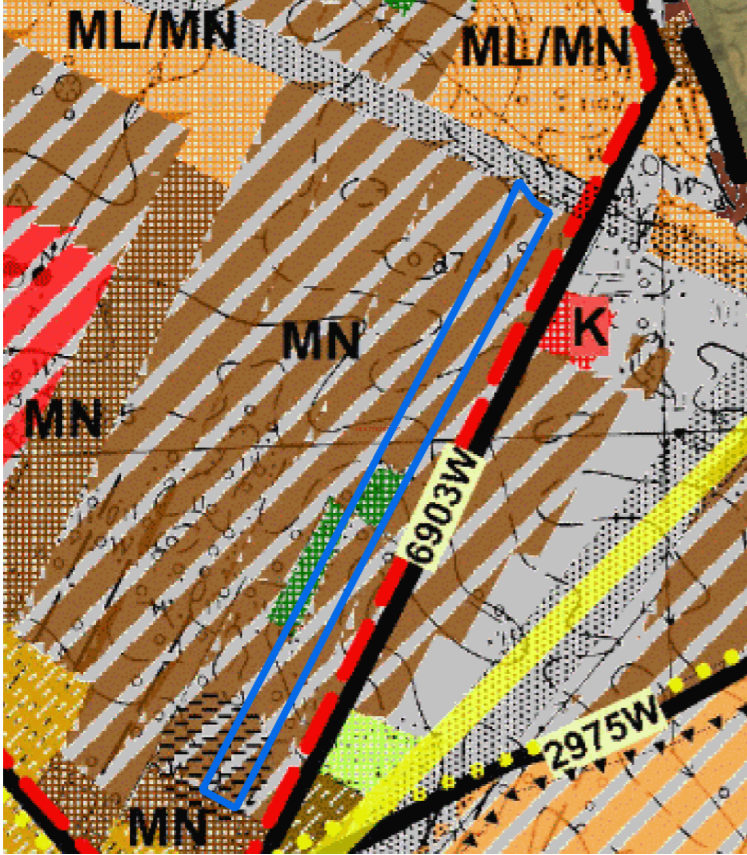





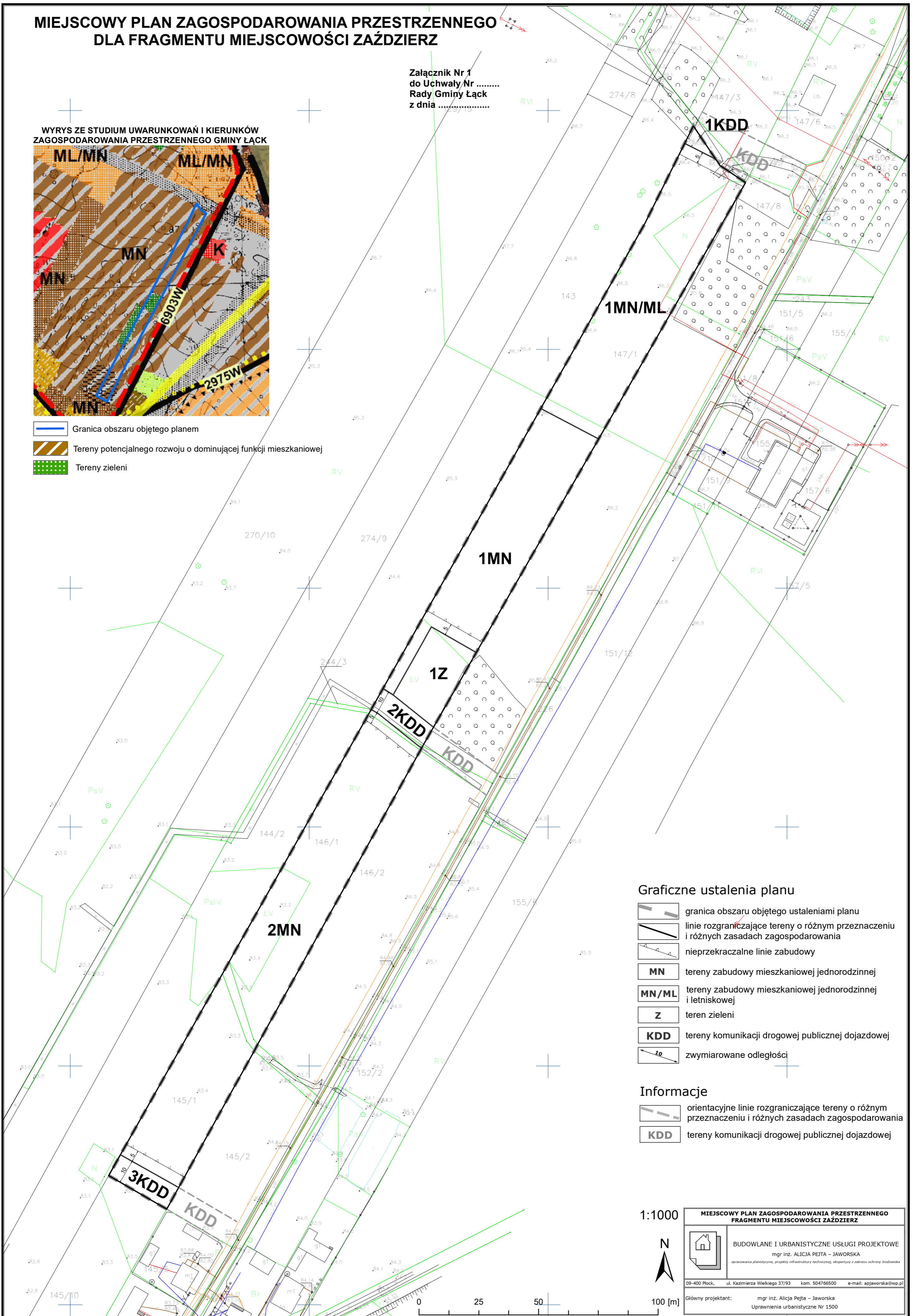
# MIEJSCOWY PLAN ZAGOSPODAROWANIA PRZESTRZENNEGO DLA FRAGMENTU MIEJSCOWOŚCI ZAŹDZIERZ

Załącznik Nr 1  
do Uchwały Nr .....  
Rady Gminy Łąck  
z dnia .....


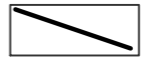

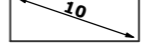
WYRYS ZE STUDIUM UWARUNKOWAŃ I KIERUNKÓW  
ZAGOSPODAROWANIA PRZESTRZENNEGO GMINY ŁĄCK




-  Granica obszaru objętego planem
-  Tereny potencjalnego rozwoju o dominującej funkcji mieszkaniowej
-  Tereny zieleni



## Graficzne ustalenia planu

-  granica obszaru objętego ustaleniami planu
-  linie rozgraniczające tereny o różnym przeznaczeniu i różnych zasadach zagospodarowania
-  nieprzekraczalne linie zabudowy
- MN** tereny zabudowy mieszkaniowej jednorodzinnej
- MN/ML** tereny zabudowy mieszkaniowej jednorodzinnej i letniskowej
- Z** tereny zieleni
- KDD** tereny komunikacji drogowej publicznej dojazdowej
-  zwymiarowane odległości


## Informacje

-  orientacyjne linie rozgraniczające tereny o różnym przeznaczeniu i różnych zasadach zagospodarowania
- KDD** tereny komunikacji drogowej publicznej dojazdowej

1:1000



100 [m]

<b>MIEJSCOWY PLAN ZAGOSPODAROWANIA PRZESTRZENNEGO FRAGMENTU MIEJSCOWOŚCI ZAŹDZIERZ</b>	
 <b>BUDOWLANE I URBANISTYCZNE USŁUGI PROJEKTOWE</b> mgr inż. ALICJA PEJTA – JAWORSKA <small>opracowanie planistyczne, projekty infrastruktury technicznej, ekspertyzy z zakresu ochrony środowiska</small>	
<small>09-400 Plock, ul. Kazimierza Wielkiego 37/93 kom. 504766500 e-mail: apjaworska@wp.pl</small>	
Główny projektant: mgr inż. Alicja Pejta – Jaworska Uprawnienia urbanistyczne Nr 1500	