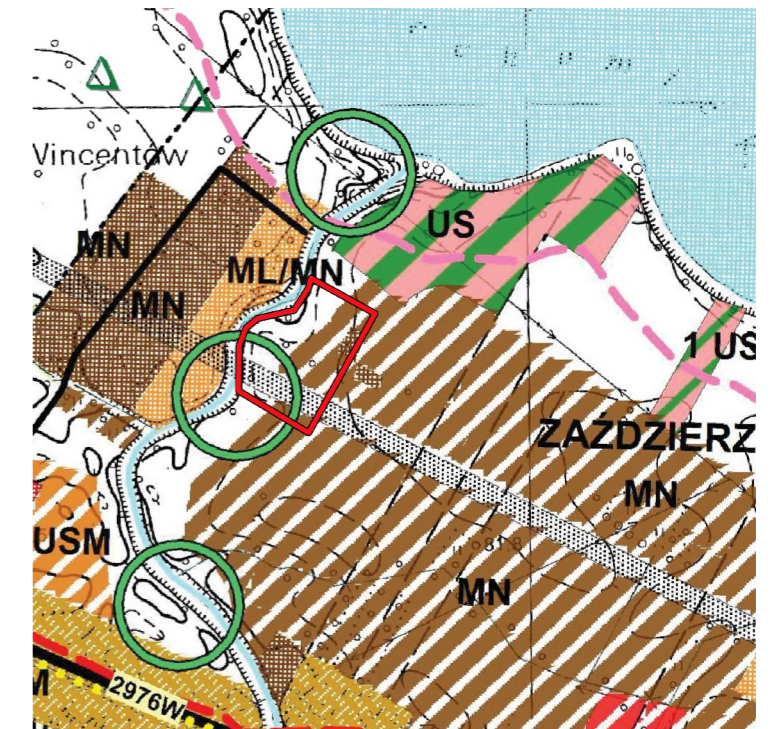


MIEJSCOWY PLAN ZAGOSPODAROWANIA PRZESTRZENNEGO DLA TERENÓW PRZY KANALE WODNYM W MIEJSCOWOŚCI ZAŹDZIERZ

Załącznik nr 1
do Uchwały Nr
Rady Gminy Łąck
z dnia

WYRYS ZE STUDIUM UWARUNKWAŃ
I KIERUNKÓW ZAGOSPODAROWANIA PRZESTRZENNEGO GMINY ŁĄCK



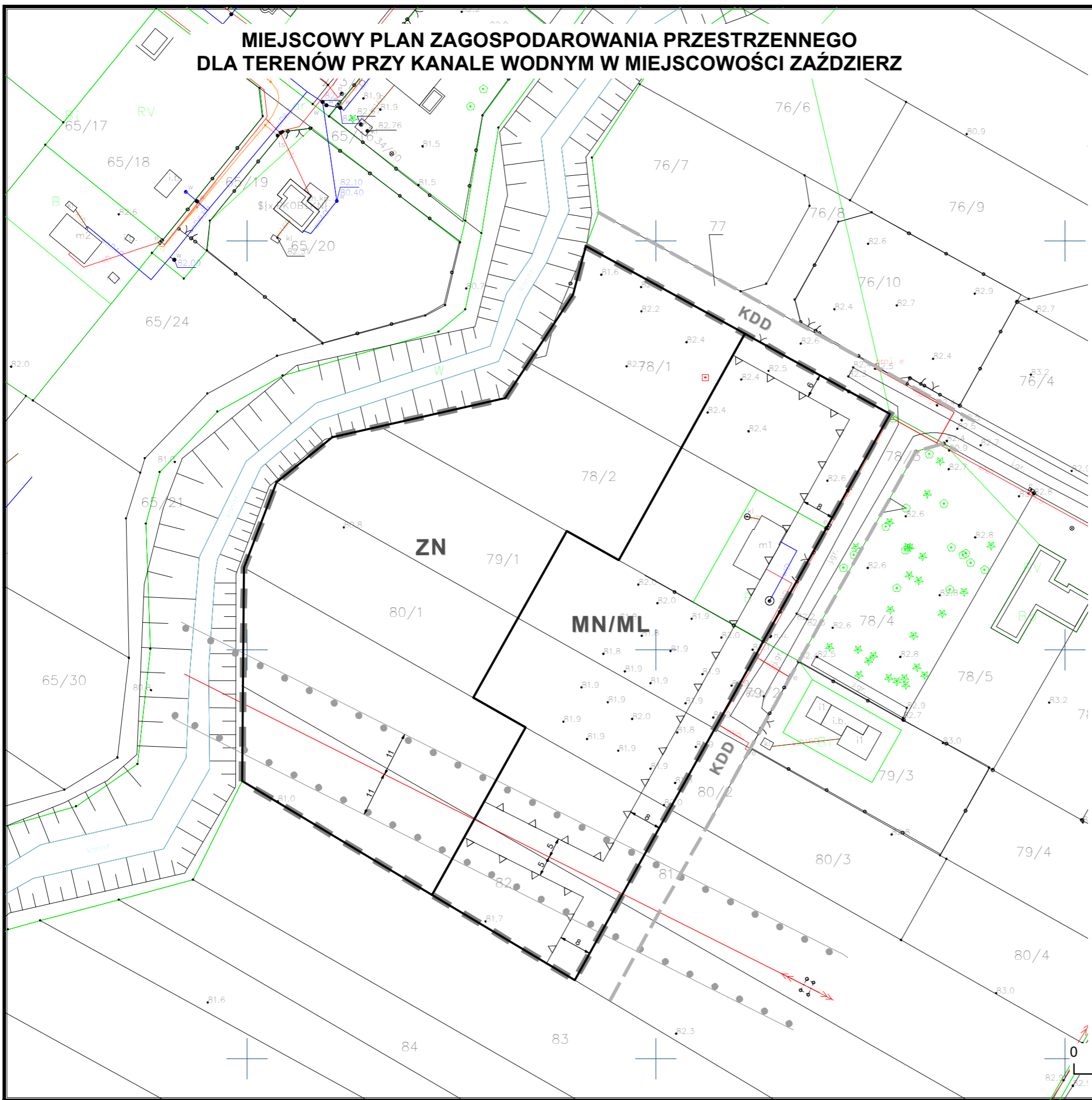
- granica obszaru objętego ustaleniami planu
- TERENY POTENCJONALNEGO ROZWOJU O DOMINUJĄCEJ FUNKCJI MIESZKANIOWEJ
- CIĄGI EKOLOGICZNE - LOKALNE
- TERENY ROLNICZE POZOSTAŁE
- WODY POWIERZCHNIOWE
- KORYSTARZE INFRASTRUKTURY TECHNICZNEJ (GAZOCIĄG WYSOKIEGO CIŚNIENIA, LINIE ELEKTROENERGETYCZNE 110kV, 220 kV, RUROCIĄGI PERNI)

Graficzne ustalenia planu

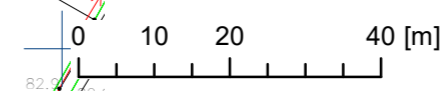
- granica obszaru objętego ustaleniami planu
- linie rozgraniczające tereny o różnym przeznaczeniu i różnych zasadach zagospodarowania
- nieprzekraczalne linie zabudowy
- teren zabudowy mieszkaniowej jednorodzinnej i letniskowej
- teren zieleni naturalnej
- zwymiarowane odległości

Informacje

- istniejąca linia elektroenergetyczna 110kV ze strefą ochronną
- orientacyjne linie rozgraniczające tereny o różnym przeznaczeniu i różnych zasadach zagospodarowania



1:1000



MIEJSCOWY PLAN ZAGOSPODAROWANIA PRZESTRZENNEGO DLA TERENÓW PRZY KANALE WODNYM W MIEJSCOWOŚCI ZAŹDZIERZ

BUDOWLANE I URBANISTYCZNE USŁUGI PROJEKTOWE
mgr inż. ALICJA PEJTA – JAWORSKA
opracowania planistyczne, projekty infrastruktury technicznej, ekspertyzy z zakresu ochrony środowiska

09-400 Plock, ul. Kazimierza Wielkiego 37/93 kcm. 504766500 e-mail: apjaworska@wp.pl

Główny projektant: mgr inż. Alicja Pejta – Jaworska
Uprawnienia urbanistyczne Nr 1500