

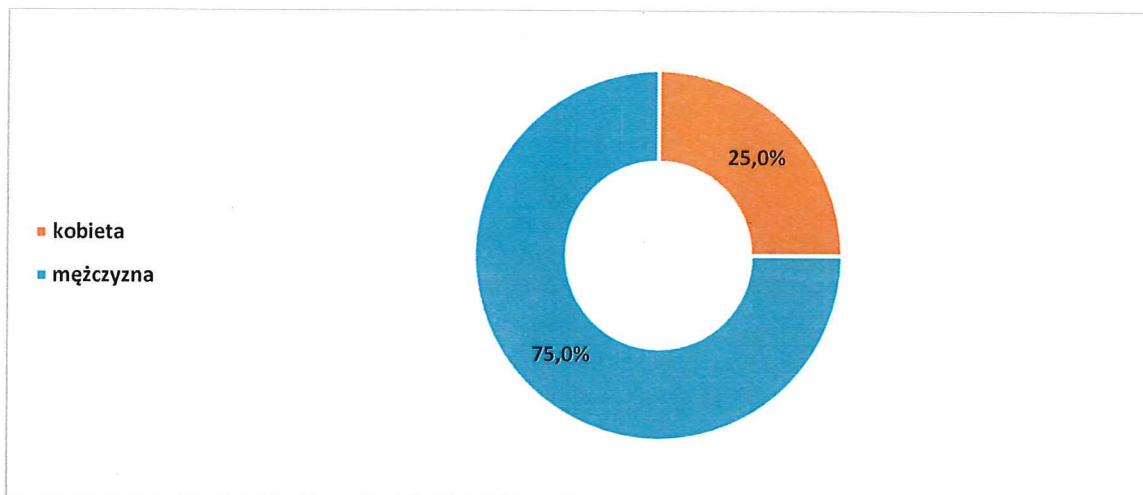
**PROTOKÓŁ**  
**z przeprowadzenia ankiety konsultacyjnej projektu planu ogólnego**  
**Gminy Łąck**

Na podstawie art. 13i ust. 3 pkt 8 i 9 oraz art. 8i ust. 7 ustawy z dnia 27 marca 2003 r. o planowaniu i zagospodarowaniu przestrzennym (tekst jednolity Dz. U. z 2024r. poz. 1130 z późn. zm.), przeprowadzono konsultacje społeczne od 3.12.2025 r. do 14.01.2026 r., w ramach których przeprowadzono ankiety konsultacyjne do projektu Planu ogólnego Gminy Łąck.

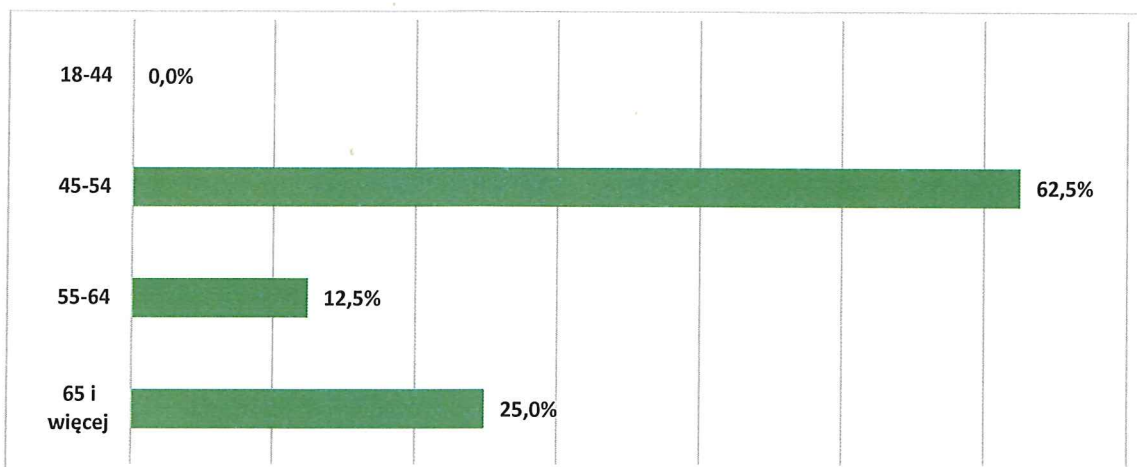
Ankiety dostępne były na stronie internetowej gminy, BIP oraz w Urzędzie Gminy Łąck, a także w wersji elektronicznej pod linkiem:

[https://ankieta.deltapartner.org.pl/pog\\_lack\\_ankieta](https://ankieta.deltapartner.org.pl/pog_lack_ankieta) w dniach od 3.12.2025 r. do 14.01.2026 r.

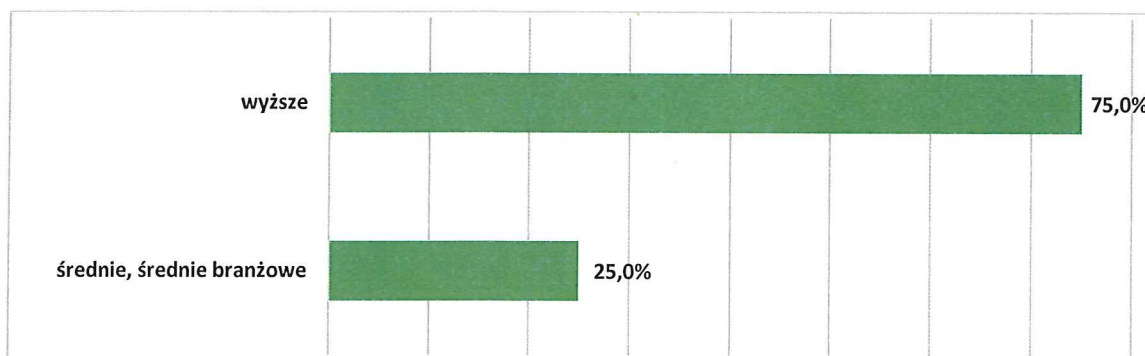
W badaniu sondażowym wzięło udział łącznie 8 respondentów, z czego 25% to kobiety, a 75% mężczyźni.



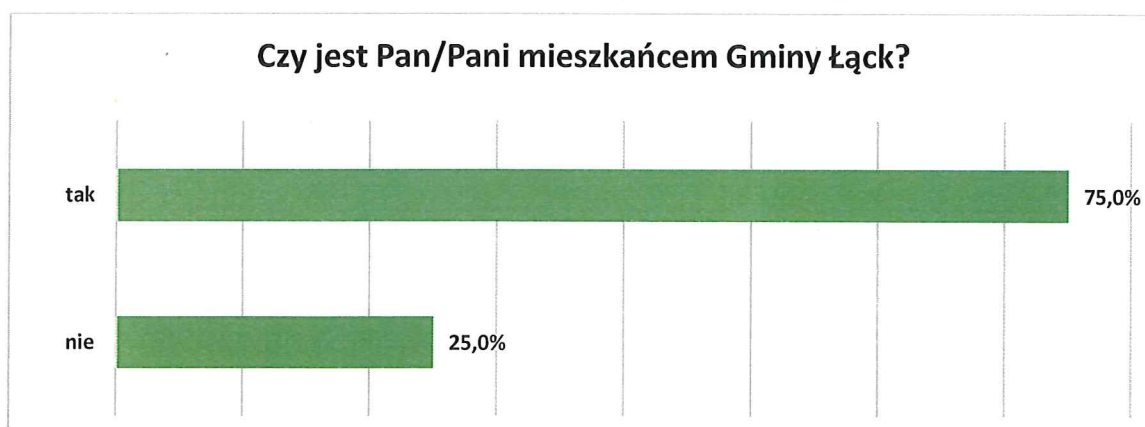
Biorąc pod uwagę strukturę wieku respondentów badania sondażowego, najliczniejszą grupę stanowiły osoby w wieku 45-54 lata. Udział tej grupy wyniósł 62,5%. Dość liczną grupę stanowiły również osoby w wieku 65 i więcej lata – 25,0%. Badanie nie zyskało żadnego zainteresowania wśród osób w przedziale wiekowym do 45 lat. Szczegółowy wykaz respondentów z podziałem na wiek przedstawiony jest na poniższym wykresie.



W badaniu ankietowym wzięły udział przede wszystkim osoby o wykształceniu wyższym – 75% oraz średnim/średnim branżowym – 25% badanych. Strukturę respondentów z podziałem na wykształcenie przedstawia poniższy wykres.

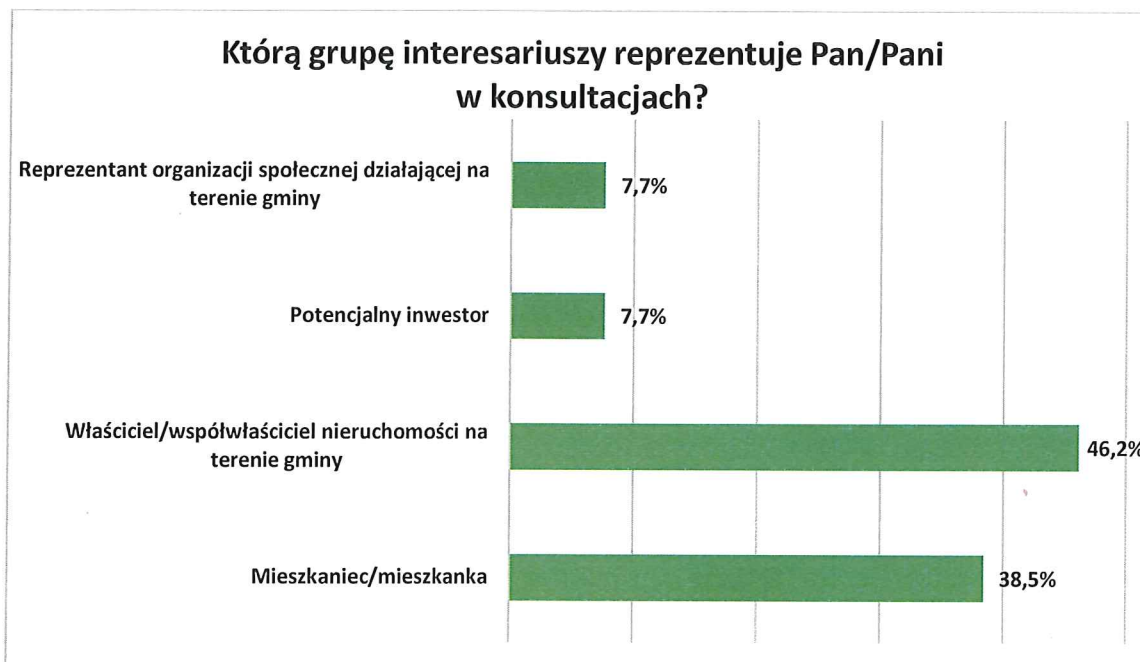


Pierwsze z pytań skierowanych do interesariuszy projektu planu ogólnego Gminy Łąck dotyczyło ich miejsca zamieszkania. 75,0% osób biorących udział w badaniu było mieszkańcami Gminy Łąck. Na wykresie poniżej przedstawiono odpowiedzi.

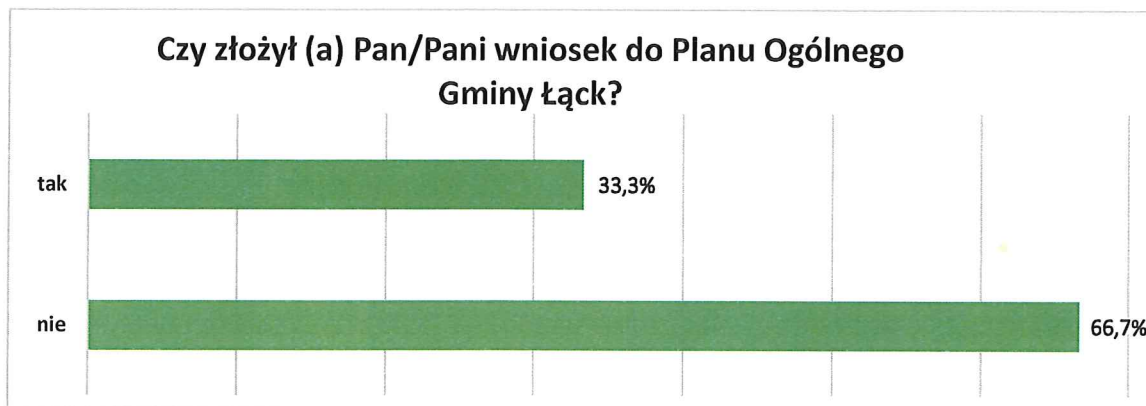


Kolejne pytanie dotyczyły grupy interesariuszy reprezentowanej w konsultacjach przez respondentów. Blisko połowa ankietowanych zadeklarowała się jako właściciele lub współwłaściciele nieruchomości na terenie gminy, 38,5% osób określiło się jako mieszkańcy

natomiast po 7,7% osób jako potencjalny inwestor lub reprezentant organizacji społecznej działającej na terenie gminy.

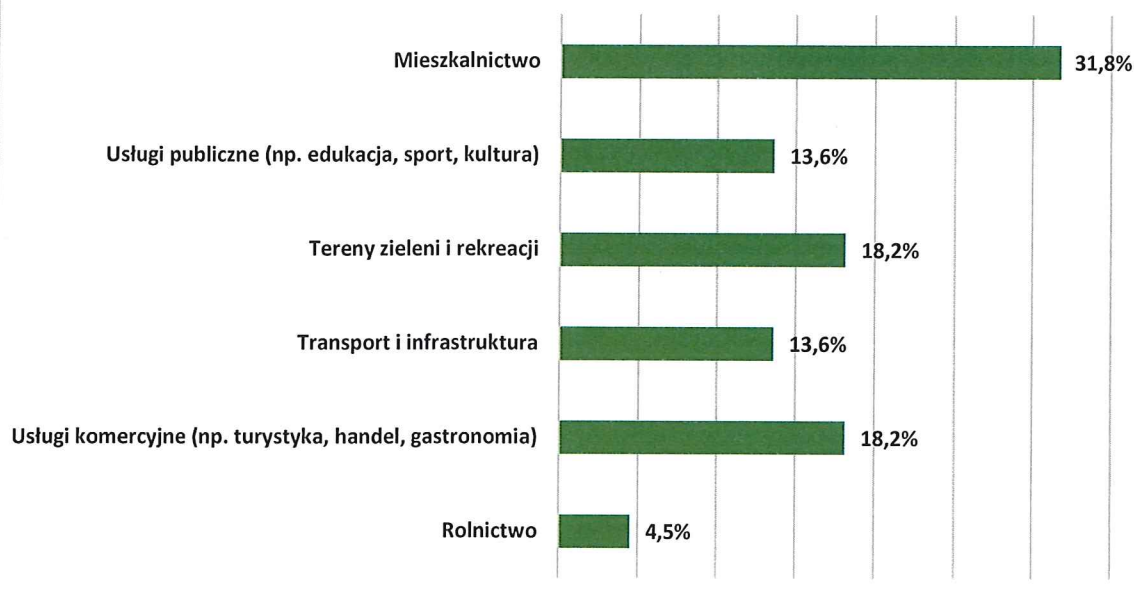


Jak wynika z kolejnego pytania ponad połowa (66,7%) ankietowanych nie złożyła wniosku do planu ogólnego Gminy Łąck



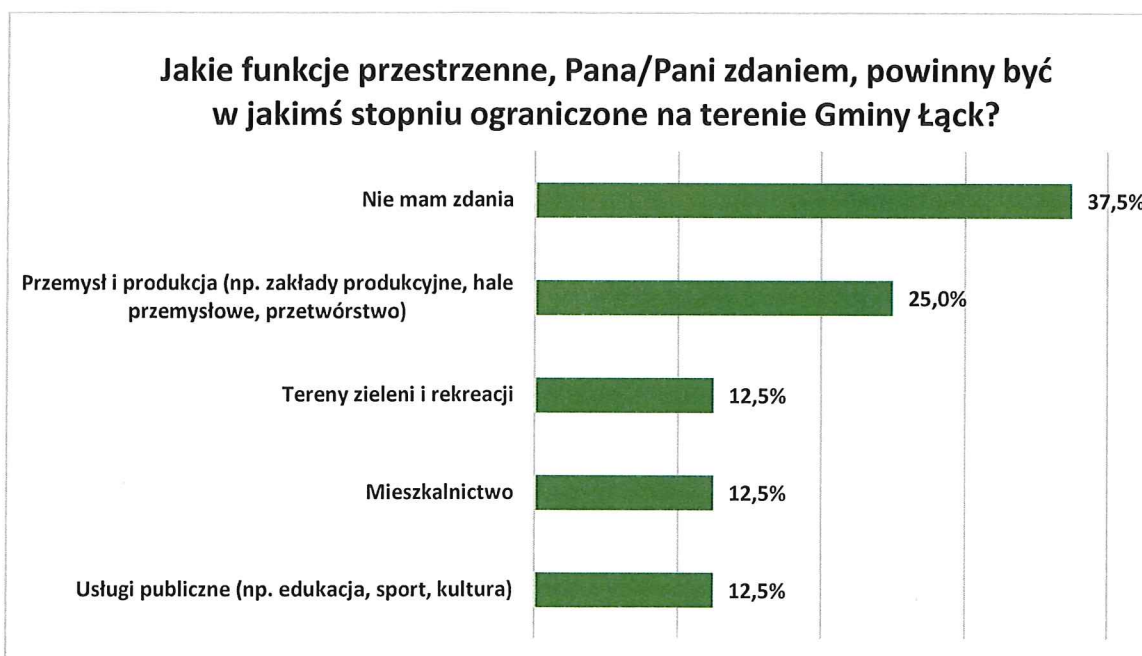
W następnych dwóch pytaniach respondenci zostali poproszeni o wskazanie kolejno funkcji przestrzennych ich zdaniem najważniejszych dla rozwoju gminy oraz takich, które powinny być w jakimś stopniu ograniczone. Najwięcej ankietowanych, bo aż 31,8% jako najważniejszą funkcję przestrzenną niezbędną dla rozwoju gminy wymieniło mieszkalnictwo. Na drugim miejscu znalazły się Tereny zieleni i rekreacja oraz usługi komercyjne. Na poniższym wykresie przedstawiono odpowiedzi.

### Jakie funkcje przestrzenne są – Pana/Pani zdaniem – najważniejsze dla rozwoju Gminy Łąck?

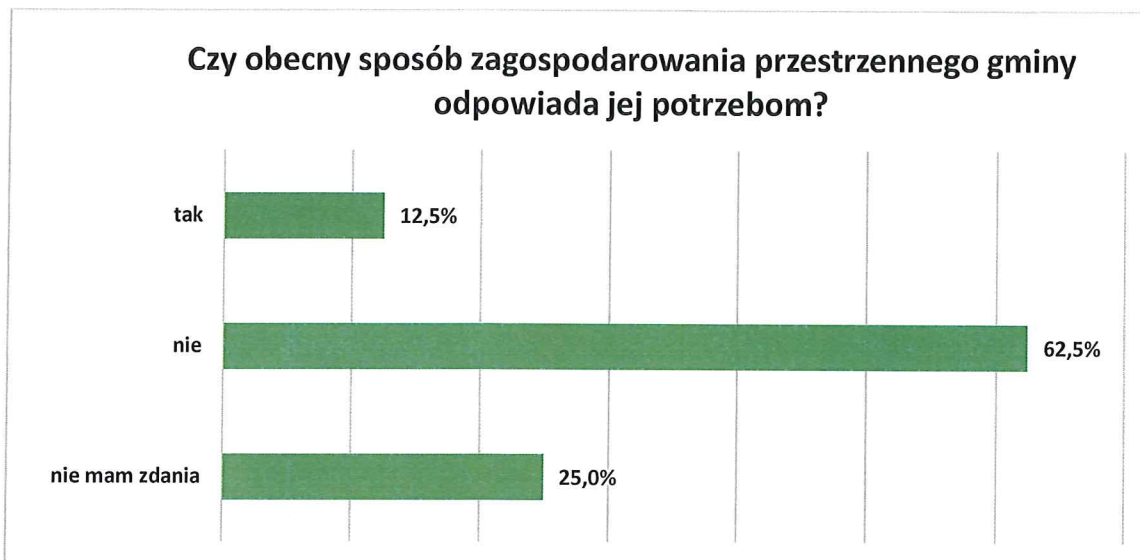


W przypadku funkcji przestrzennych, które powinny zostać na terenie gminy ograniczone 37,5% respondentów odpowiedziało, że nie ma na ten temat zdania natomiast 25% osób wskazało przemysł i produkcję. Szczegółowe odpowiedzi zaprezentowano na poniższym wykresie.

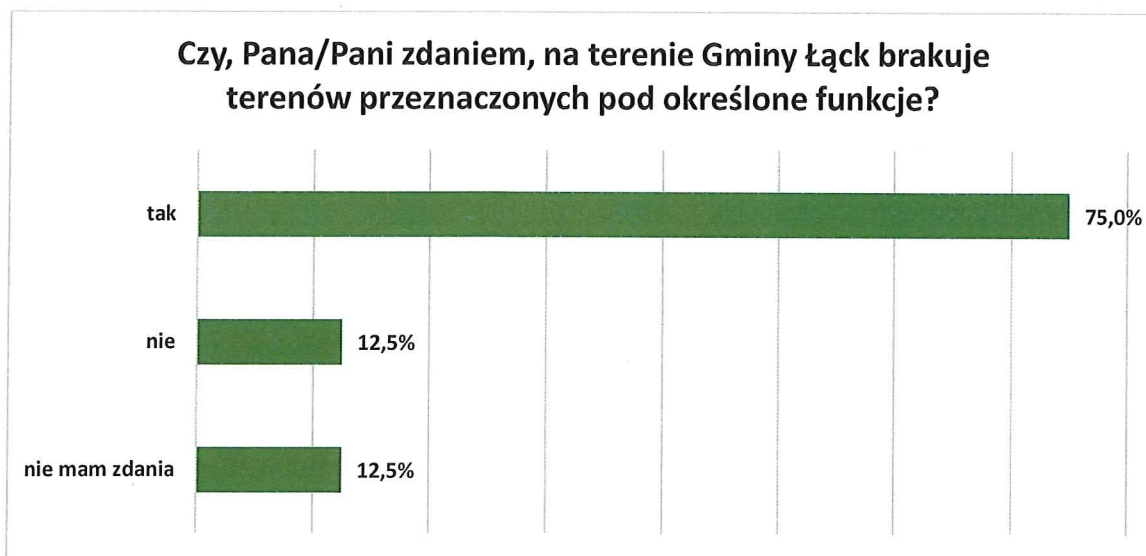
### Jakie funkcje przestrzenne, Pana/Pani zdaniem, powinny być w jakimś stopniu ograniczone na terenie Gminy Łąck?



Jak wynika z kolejnego pytania ponad połowa ankietowanych uważa, że obecny sposób zagospodarowania przestrzennego gminy nie odpowiada jej potrzebom. Wśród pozostałych 12,5% stwierdza, że sposób ten odpowiada jej potrzebom a 25% nie ma na ten temat zdania.



W dwóch ostatnich pytaniach ankiety respondenci oceniali, czy na terenie Gminy Łąck brakuje obszarów przeznaczonych pod konkretne funkcje, a jeśli tak – to jakiego rodzaju. Ponad połowa ankietowanych uznała, że w gminie rzeczywiście brakuje takich terenów. Najczęściej wskazywano na niedobór gruntów pod zabudowę mieszkaniową oraz terenów rekreacyjnych.



Celem zbierania uwag było poznanie opinii interesariuszy na temat sporządzanego planu ogólnego Gminy Łąck.

Protokół zawiera 5 stron  
 Łąck, dnia 12 kwietnia 2026 r.

**Wójt Gminy Łąck**  
  
**Iwona Sierocka**  
 .....  
*Podpis Wójta*