




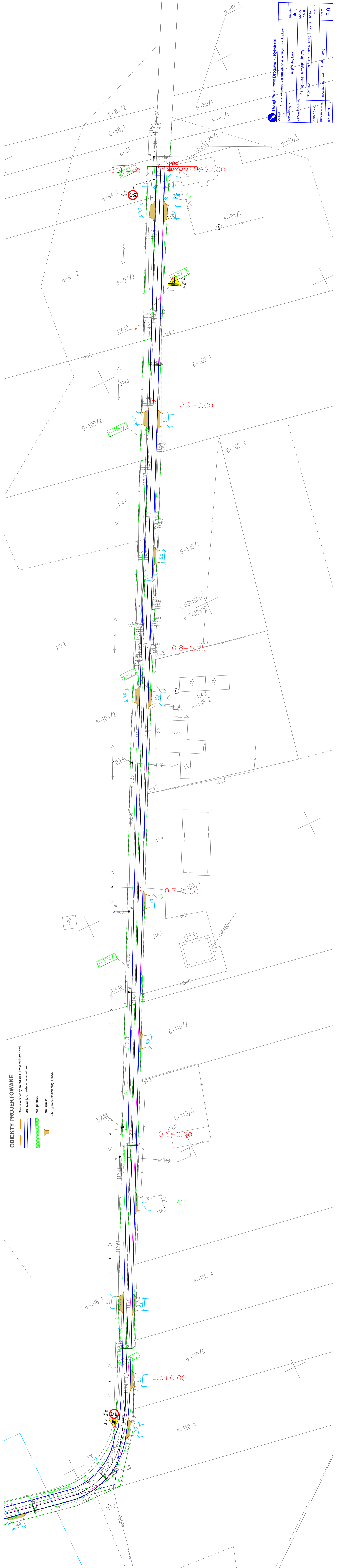


- OBIEKTY PROJEKTOWANE**
-  Obszar niezbędny do realizacji inwestycji drogowej
 -  projektowana jezdnie i nawierzchnia asfaltowa
 -  projekt pobocza
 -  projekt zjazdów
 -  ist. granice działek drog. i przyfl.



Koniec opracowania 0.9+0.00


0.9+0.00

0.8+0.00

0.7+0.00

0.6+0.00

0.5+0.00

 Usługi Projektowe Drogowe F. Rywiński Główny Inżynier: Przemysław Rywiński	
ZAMAWIĄCY	Woj. Gminy Łęka
NAZWA RYSUNKU	Plan sytuacyjny/porównawczy
SKALA	1:500
DATA	2020.10
OPRACOWAŁ	FRANCISZEK RYWIŃSKI
PROJEKTOWAŁ	FRANCISZEK RYWIŃSKI
SPRAWDZIŁ	FRANCISZEK RYWIŃSKI
BRANŻA	drog.
NUMER	1488Bp
NUMER SPECJALNOŚCI	drog.
NUMER DOKUMENTU	2020.10
NUMER RYSUNKU	2.0