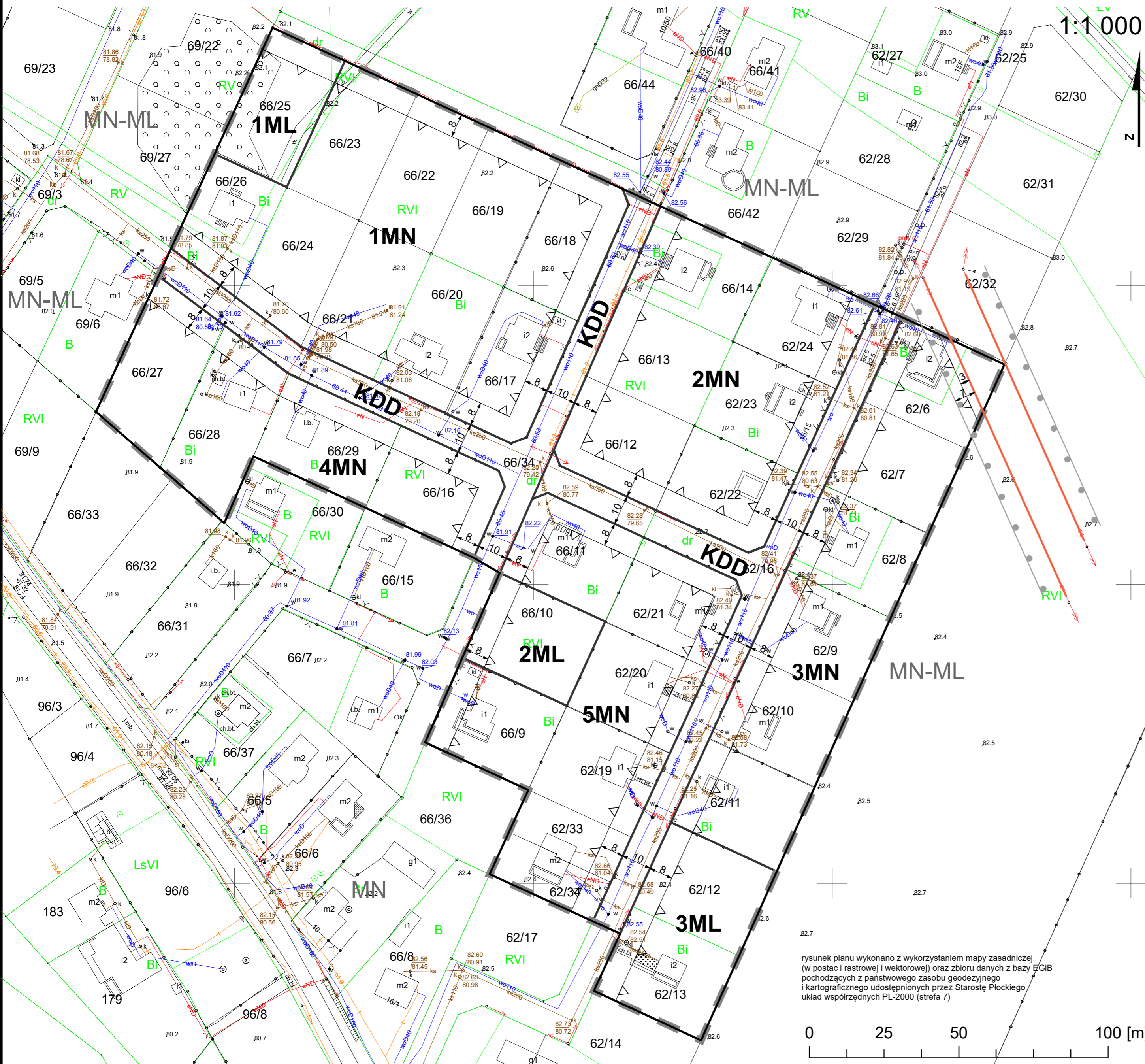
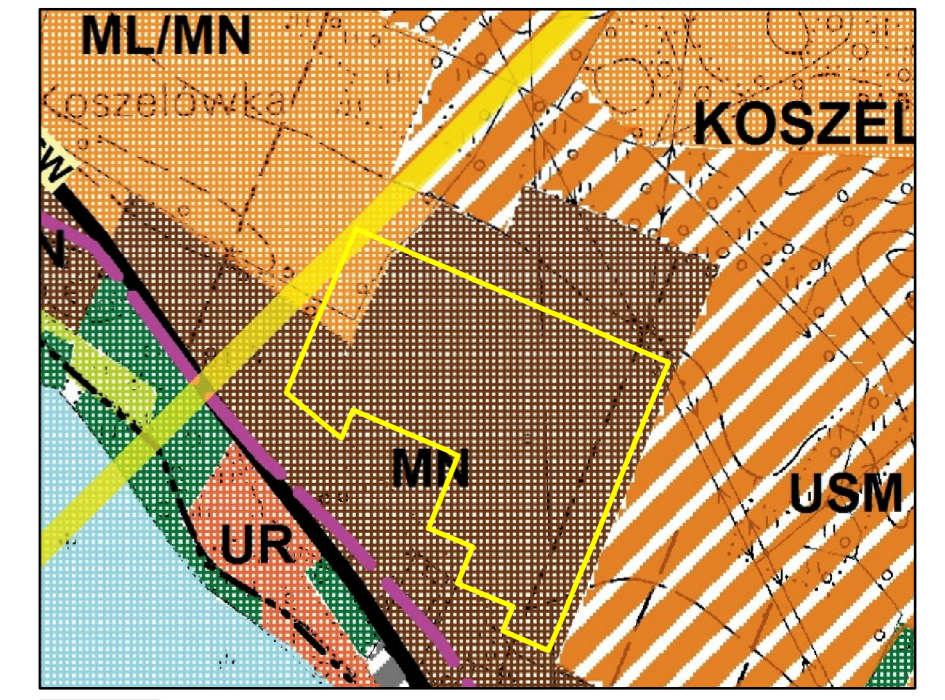


# Miejscowy Plan Zagospodarowania Przestrzennego dla fragmentu miejscowości Koszelówka

Załącznik Nr 1  
do Uchwały Nr  
Rady Gminy Łąck  
z dnia



## WYRYS ZE STUDYUM UWARUNKOWAŃ I KIERUNKÓW ZAGOSPODAROWANIA PRZESTRZENNEGO GMINY ŁĄCK



- GRANICE OBSZARU OBJĘTEGO PLANEM
- MN TERENY ADAPTACJI, PRZEKSZTAŁCEN, PORZĄDKOWANIA I INTENSYFIKACJI ISTNIEJĄCEGO UKŁADU OSADNICZEGO O DOMINUJĄCEJ FUNKCJI MIESZKANIOWEJ
- ML/MN TERENY ADAPTACJI, PRZEKSZTAŁCEN, PORZĄDKOWANIA I INTENSYFIKACJI ISTNIEJĄCEGO UKŁADU OSADNICZEGO O DOMINUJĄCEJ FUNKCJI REKREACYJNEJ Z DOPUSZCZENIEM ZABUDOWY MIESZKANIOWEJ

### Graficzne ustalenia planu

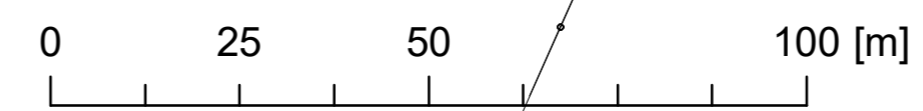
- granica obszaru objętego ustaleniami planu
- linie rozgraniczające tereny o różnym przeznaczeniu i różnych zasadach zagospodarowania
- nieprzekraczalne linie zabudowy
- tereny zabudowy letniskowej
- teren zabudowy mieszkaniowej jednorodzinnej
- tereny komunikacji drogowej - drogi dojazdowe
- zwymiarowane odległości

### Informacje

- linie elektroenergetyczne SN 15 kV ze strefą ochronną
- tereny zabudowy mieszkaniowej jednorodzinnej lub zabudowy letniskowej (poza granicami planu)
- teren zabudowy mieszkaniowej jednorodzinnej (poza granicami planu)

Cały teren objęty planem położony jest w granicach Gostyńskiego-Gąbińskiego Obszaru Chronionego Krajobrazu

rysunek planu wykonano z wykorzystaniem mapy zasadniczej (w postaci rastrowej i wektorowej) oraz zbioru danych z bazy EGiB pochodzących z państwowego zasobu geodezyjnego i kartograficznego udostępnionych przez Starostę Plockiego układ współrzędnych PL-2000 (strefa 7)



<b>MIEJSCOWY PLAN ZAGOSPODAROWANIA PRZESTRZENNEGO DLA FRAGMENTU MIEJSCOWOŚCI KOSZELÓWKA</b>	
	<b>BUDOWLANE I URBANISTYCZNE USŁUGI PROJEKTOWE</b>
	mgr inż. ALICJA PEJTA - JAWORSKA <small>opracowania planistyczne, projekty infrastruktury technicznej, ekspertyzy z zakresu ochrony środowiska</small>
09-400 Plock, ul. Kazimierza Wielkiego 37/93	kom. 504766500 e-mail: apjaworska@wp.pl
Główny projektant: mgr inż. Alicja Pejta - Jaworska Uprawnienia urbanistyczne Nr 1500	