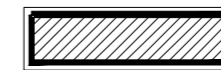
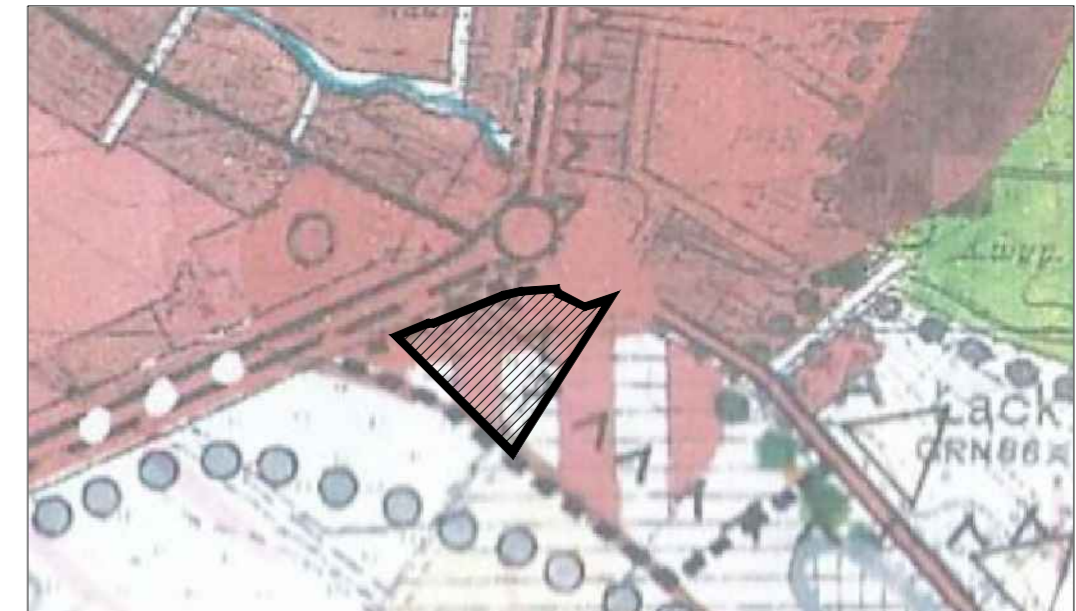


MIEJSCOWY PLAN ZAGOSPODAROWANIA PRZESTRZENNEGO GMINY ŁĄCK DLA CZĘŚCI TERENU WSI ŁĄCK

Załącznik Nr 1
do Uchwały Nr
Rady Gminy Łąck
z dnia

Wyrys ze Studium uwarunkowań i kierunków zagospodarowania przestrzennego gminy Łąck



obszar objęty planem



tereny przeznaczone do zabudowy i zagospodarowania według
dominującej funkcji obsługi mieszkańców
kierunki urbanizacji - tereny usług centrowych

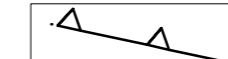
Ustalenia planu:



granica obszaru objętego ustaleniami planu



linie rozgraniczające tereny o różnym przeznaczeniu
i różnych zasadach zagospodarowania



nieprzekraczalne linie zabudowy

U

teren zabudowy usługowej

UK

teren usług kultu religijnego


ZP

teren zieleni parkowej (urzędowej)

KDL

teren drogi publicznej klasy lokalnej

Informacje:

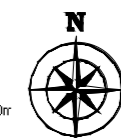


oś jezdni



teren drogi publicznej klasy głównej ruchu przyspieszonego

Skala 1:1000



Plan mapowy został przygotowany z wykorzystaniem urządzeń, które mogą zaszkodzić, posiadające, posiadaczem zgłosił z oryginałem przyległym do państwowego zasobu geodezyjnego, kartograficznego.

MIEJSCOWY PLAN ZAGOSPODAROWANIA PRZESTRZENNEGO GMINY ŁĄCK DLA CZĘŚCI TERENU WSI ŁĄCK



BUDOWLANE I URBANISTYCZNE USŁUGI PROJEKTOWE
mgr inż. ALICJA PEJTA-JAWORSKA
opracowania planistyczne, projekty infrastruktury technicznej, ekspertyzy z zakresu ochrony środowiska

08-400 Pock, ul. Kacimierza Wielkiego 37 83, tel. 504786503, e-mail: a.jaworska@wp.pl

Główny projektant: mgr inż. Alicja Pejta-Jaworska

Uprawnienia urbanistyczne Nr 1500