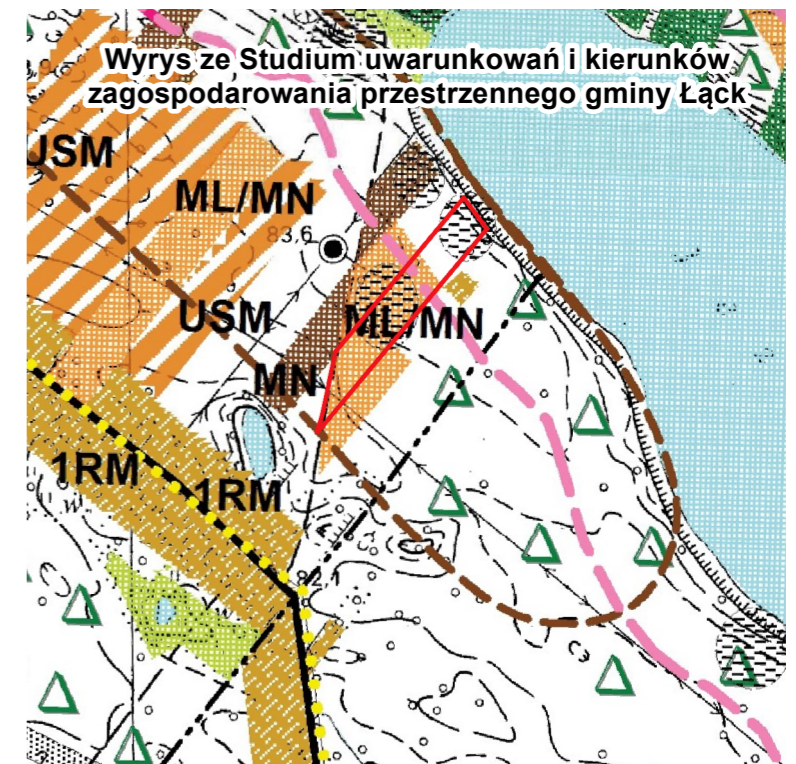
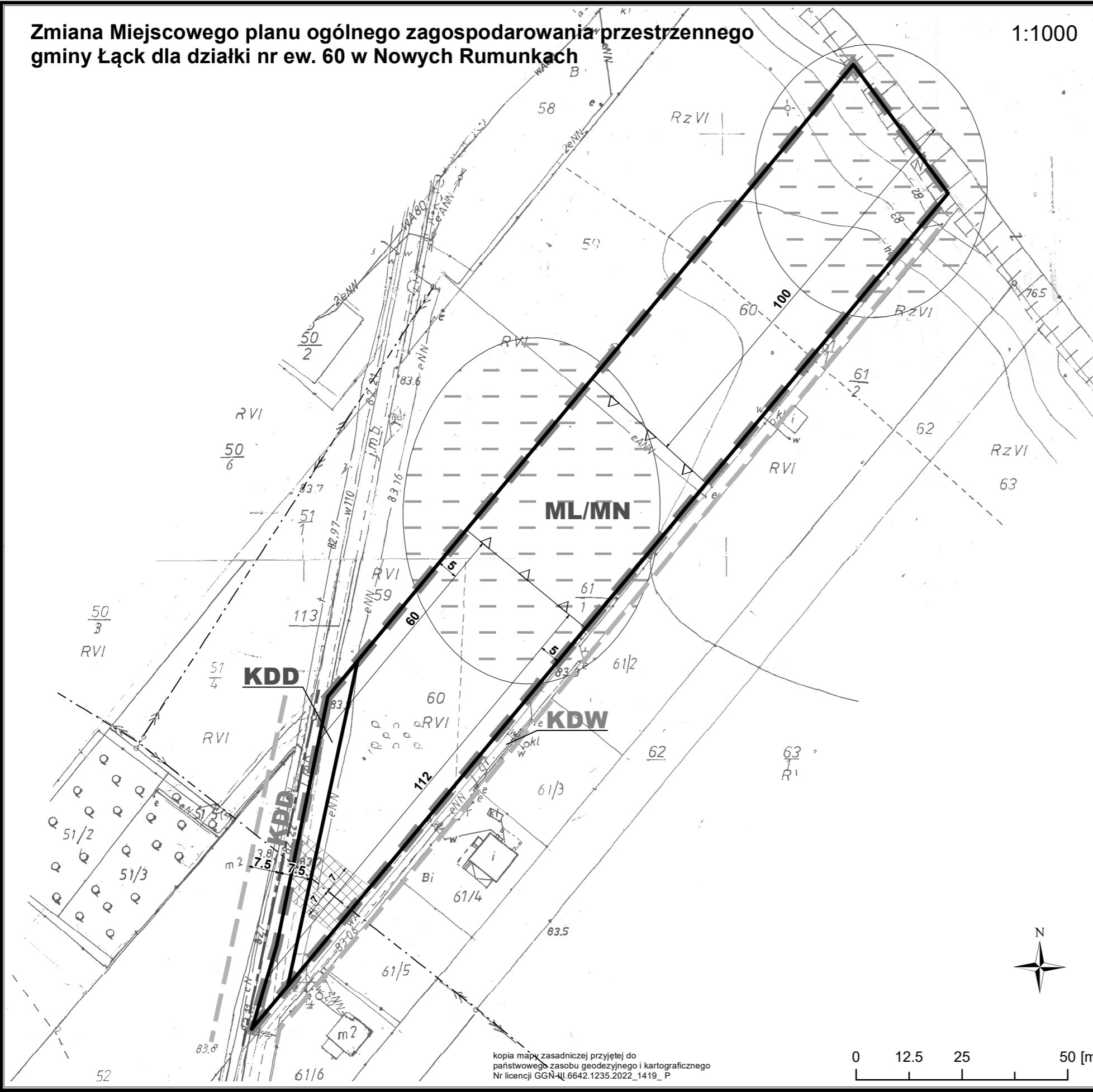


Zmiana Miejscowego planu ogólnego zagospodarowania przestrzennego gminy Łąck dla działki nr ew. 60 w Nowych Rumunkach

1:1000

Załącznik Nr 1
do Uchwały Nr XXX/318/2022
Rady Gminy Łąck
z dnia 28 grudnia 2022r.



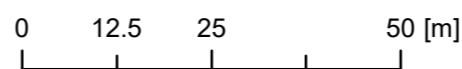
- teren objęty zmianą planu
- TERENY ADAPTACJI, PRZEKSZTAŁCEN, PORZĄDKOWANIA I INTENSYFIKACJI ISTNIEJĄCEGO UKŁADU OSADNICZEGO O DOMINUJĄCEJ FUNKCJI REKREACYJNEJ Z DOPUSZCZENIEM ZABUDOWY MIESZKANIOWEJ
- TERENY ROLNICZE POZOSTAŁE
- GRANICA STREFY OCHRONY JEZIOR (100M OD LINII BRZEGOWEJ) NA PODSTAWIE PRZEPISÓW ODREBNYCH / EKOLOGICZNA
- STANOWISKA ARCHEOLOGICZNE

Graficzne ustalenia planu

- granica obszaru objętego ustaleniami planu
- linie rozgraniczające tereny o różnym przeznaczeniu i różnych zasadach zagospodarowania
- nieprzekraczalne linie zabudowy
- teren zabudowy rekreacyjno - mieszkaniowej
- teren drogi publicznej klasy dojazdowej
- zwymiarowane odległości

Informacje

- orientacyjne linie rozgraniczające tereny o różnym przeznaczeniu i różnych zasadach zagospodarowania
- teren drogi publicznej klasy dojazdowej
- teren drogi wewnętrznej
- linia elektroenergetyczna SN wraz ze strefą ochronną
- oś drogi
- stanowiska archeologiczne



kopia mapy zasadniczej przyjętej do państwowego zasobu geodezyjnego i kartograficznego
Nr licencji GGN-41.6642.1235.2022_1419_P

ZMIANA MIEJSCOWEGO PLANU OGÓLNEGO ZAGOSPODAROWANIA PRZESTRZENNEGO GMINY ŁĄCK DLA DZIAŁKI NR EW. 60 W NOWYCH RUMUNKACH

BUDOWLANE I URBANISTYCZNE USŁUGI PROJEKTOWE
mgr inż. ALICJA PEJTA – JAWORSKA
opracowania projektowe, projekty urbanistyczno-techniczne, akceptacje i nadzory inżynierskie

09-400 Płock, ul. Kazimierza Wielkiego 37/33, kom. 504768900, e-mail: agjaworska@wp.pl

Główny projektant: mgr inż. Alicja Pejta – Jaworska
Uprawnienia urbanistyczne Nr 1500