

**PROGNOZA ODDZIAŁYWANIA
NA ŚRODOWISKO DLA „PROGRAMU
ROZWOJU GMINY ŁĄCK
NA LATA 2014-2020”**



**GMINA ŁĄCK
POWIAT PŁOCKI
WOJEWÓDZTWO MAZOWIECKIE**

ŁĄCK 2015

SPIS TREŚCI

1. WPROWADZENIE.....	4
1.1. STAN FORMALNO-PRAWNY I CEL SPORZĄDZENIA PROGNOZY	4
1.2. ZAKRES MERYTORYCZNY PROGNOZY ODDZIAŁYWANIA PROGRAMU.....	5
2. ZASTOSOWANE METODY I WYKORZYSTANE MATERIAŁY PRZY SPORZĄDZENIU PROGNOZY.....	7
3. INFORMACJE O ZAWARTOŚCI, GŁÓWNYCH CELACH PROGRAMU I POWIĄZANIU GO Z INNYMI DOKUMENTAMI.....	9
3.1. PRZEDMIOT I GŁÓWNE CELE PROGRAMU	9
3.2. POWIĄZANIE PROGRAMU Z DOKUMENTAMI SZCZEBLA LOKALNEGO, POWIATOWEGO, WOJEWÓDZKIEGO, KRAJOWEGO I MIĘDZYNARODOWEGO.....	21
4. ISTNIEJĄCY STAN ŚRODOWISKA ORAZ POTENCJALNE ZMIANY TEGO STANU W PRZYPADKU BRAKU REALIZACJI PROJEKTOWANEGO DOKUMENTU	32
4.1. CHARAKTERYSTYKA OGÓLNA GMINY	32
4.1.1. POŁOŻENIA ADMINISTRACYJNE I GEOGRAFICZNE	32
4.1.2. UKSZTAŁTOWANIE POWIERZCHNI	34
4.1.3. WARUNKI KLIMATYCZNE	34
4.2. STAN ŚRODOWISKA NA OBSZARACH OBJĘTYCH POTENCJALNYM ZNACZĄCYM ODDZIAŁYWANIEM....	36
4.2.1. WODY POWIERZCHNIOWE I PODZIEMNE	36
4.2.2. POWIETRZE	41
4.2.3. HAŁAS	52
4.2.4. PROMIENIOWANIE ELEKTROMAGNETYCZNE	54
4.2.5. POWAŻNE AWARIE I ZAGROŻENIA NATURALNE	57
4.2.6. OCHRONA PRZYRODY I KRAJOBRAZU.....	59
4.2.7. GLEBY.....	61
4.2.8. SUROWCE MINERALNE.....	62
4.3. POTENCJALNE ZMIANY ŚRODOWISKA W PRZYPADKU BRAKU REALIZACJI PROGRAMU	64
5. PRZEWIDYWANE ZNACZĄCE ODDZIAŁYWANIA PROGRAMU NA POSZCZEGÓLNE KOMPONENTY ŚRODOWISKA.....	65
5.1. WPROWADZENIE	65
5.2. ODDZIAŁYWANIE NA ŚRODOWISKO POSZCZEGÓLNYCH ZADAŃ PRZEWIDZIANYCH DO REALIZACJI W RAMACH PROGRAMU	66
5.3. ODDZIAŁYWANIA BEZPOŚREDNIE, POŚREDNIE, WTÓRNE, SKUMULOWANE, KRÓTKOTERMINOWE, ŚREDNIOTERMINOWE I DŁUGOTERMINOWE, STAŁE I CHWILOWE ORAZ POZYTYWNE I NEGATYWNE PRZEDSIĘWZIĘĆ PROGRAMU NA ŚRODOWISKO NATURALNE	78
5.4. ODDZIAŁYWANIA NA ETAPIE REALIZACJI INWESTYCJI – ETAP BUDOWY	81
5.4.1. WODY PODZIEMNE	82
5.4.2. WODY POWIERZCHNIOWE	82
5.4.3. POWIETRZE ATMOSFERYCZNE.....	83
5.4.4. KLIMAT AKUSTYCZNY	83
5.4.5. POWIERZCHNIA ZIEMI I GLEBA	84
5.4.6. GOSPODARKA ODPADAMI.....	85

5.4.7.	DZIEDZICTWO KULTUROWE	86
5.4.8.	ZDROWIE	87
5.5.	ODDZIAŁYWANIA NA OBSZARY CHRONIONE I BIORÓŻNORODNOŚĆ.....	87
5.5.1.	ODDZIAŁYWANIE NA BIORÓŻNORODNOŚĆ ORAZ STAN FLORY I FAUNY	88
5.5.2.	ODDZIAŁYWANIE NA OBSZARY CHRONIONE	91
5.6.	RELACJE MIĘDZY ODDZIAŁYWANIAMI.....	92
5.7.	ODDZIAŁYWANIA WTÓRNE I SKUMULOWANE	93
5.8.	ODDZIAŁYWANIA TRANSGRANICZNE.....	93
5.9.	DECYZJE ŚRODOWISKOWE DLA POSZCZEGÓLNYCH INWESTYCJI.....	93
6.	ROZWIĄZANIA MAJĄCE NA CELU ZAPOBIEGANIE, OGRANICZANIE LUB KOMPENSACJĘ PRZYRODNICZĄ NEGATYWNYCH ODDZIAŁYWAŃ NA ŚRODOWISKO, MOGĄCYCH BYĆ REZULTATEM REALIZACJI PROGRAMU	95
7.	ANALIZA ROZWIĄZAŃ ALTERNATYWNYCH DO ROZWIĄZAŃ ZAPROPONOWANYCH W PROGRAMU.....	97
8.	NAPOTKANE TRUDNOŚCI I LUKI W WIEDZY	98
9.	PROPOZYCJE DOTYCZĄCE PRZEWIDYWANYCH METOD ANALIZY SKUTKÓW REALIZACJI POSTANOWIEŃ PROJEKTOWANEGO PROGRAMU ORAZ CZĘSTOTLIWOŚCI JEJ PRZEPROWADZANIA - MONITORING	98
10.	KONSULTACJE SPOŁECZNE	99
11.	STRESZCZENIE W JĘZYKU NIESPECJALISTYCZNYM	100
12.	SPIS TABEL	104
13.	SPIS RYSUNKÓW	104

1. Wprowadzenie

1.1. Stan formalno-prawny i cel sporządzenia Prognozy

Prognozę Oddziaływania na Środowisko dla *Programu Rozwoju Gminy Łąck na lata 2014-2020* sporządza się w celu określenia wpływu na środowisko założonych w niej celów oraz zadań strategicznych. Dokument ten przedstawia możliwe negatywne skutki realizacji *Programu Rozwoju Gminy Łąck na lata 2014-2020*, wskazując jednocześnie zalecenia dotyczące przeciwdziałania ewentualnym negatywnym skutkom oraz w przypadku ich wystąpienia, sposoby ich minimalizacji. Przedmiotowa Prognoza stanowi dokument wspierający proces decyzyjny i procedurę konsultacji organów zarządzających ze znaczącym naciskiem na udział lokalnego społeczeństwa.

Cele wskazane w dokumencie zgodne są z następującymi dokumentami:

1. Dyrektywa Parlamentu Europejskiego i Rady 2001/42/WE z dnia 27 czerwca 2001 r. w sprawie oceny wpływu niektórych planów i programów na środowisko (Dz. Urz. WE L 197 z 21.07.2001),
2. Dyrektywa Parlamentu Europejskiego i Rady 2003/35/WE z dnia 26 maja 2003 r. przewidująca udział społeczeństwa w odniesieniu do sporządzania niektórych planów i programów w zakresie środowiska oraz zmieniająca w odniesieniu do udziału społeczeństwa i dostępu do wymiaru sprawiedliwości dyrektywę Rady 85/337/EWG i 96/61/WE (Dz. Urz. UE L 156 z 25.06.2003),
3. Dyrektywa Rady 85/337/EWG z dnia 27 czerwca 1985 r. w sprawie oceny skutków wywieranych przez niektóre przedsięwzięcia publiczne i prywatne na środowisko naturalne (Dz. Urz. WE L 175 z 05.07.1985 z późn. zm.),
4. Dyrektywa Rady 92/43/EWG z dnia 21 maja 1992 r. w sprawie ochrony siedlisk przyrodniczych oraz dzikiej fauny i flory (Dz. Urz. WE L 206 z 22.07.1992, str. 7, z późn. zm.),
5. Dyrektywa Parlamentu Europejskiego i Rady 2003/4/WE z dnia 28 stycznia 2003 r. w sprawie publicznego dostępu do informacji dotyczących środowiska i uchylająca dyrektywę Rady 90/313/EWG (Dz. Urz. WE L 41 z 14.02.2003),
6. Ustawa z dnia 3 października 2008 r. o udostępnianiu informacji o środowisku i jego ochronie, udziale społeczeństwa w ochronie środowiska oraz o ocenach oddziaływania na środowisko (Dz. U. z 2013 r., poz. 1235),
7. Ustawa z dnia 27 kwietnia 2001 r. Prawo ochrony środowiska (Dz. U. z 2013 r., poz. 1232 z późn. zm.),
8. Ustawa z dnia 16 kwietnia 2004 roku o ochronie przyrody (Dz. U. z 2013 r., poz. 627).

Przepisy art. 46 ustawy z dnia 3 października 2008 r. o udostępnianiu informacji o środowisku i jego ochronie, udziale społeczeństwa w ochronie środowiska oraz o ocenach oddziaływania na środowisko (Dz. U. z 2013 r., poz. 1235) zobowiązują organy zarządzające do przeprowadzenia procedury postępowania w sprawie oceny oddziaływania na środowisko dokumentów wyznaczających ramy dla późniejszej realizacji przedsięwzięć mogących znacząco oddziaływać na środowisko. Jednym z dokumentów, dla których wymagane jest sporządzenie dokumentacji prognozy oddziaływania na środowisko oraz przeprowadzenie postępowania w sprawie oceny oddziaływania na środowisko z udziałem społecznym jest *Program rozwoju*.

Niniejsza Prognoza w myśl wyżej przywołanego art. 46 (Dz. U. z 2013 r., poz. 1235) stanowi element strategicznej oceny oddziaływania na środowisko.

Projekt Programu Rozwoju Gminy Łąck wraz z niniejszą Prognozą oddziaływania *Programu Rozwoju Gminy Łąck na lata 2014-2020* na środowisko podlega opiniowaniu przez Regionalnego Dyrektora Ochrony Środowiska w Warszawie oraz Państwowego Wojewódzkiego Inspektora Sanitarnego w Warszawie. Przedmiotowe dokumenty, tj. *Program Rozwoju Gminy Łąck na lata 2014-2020* oraz *Prognoza Oddziaływania na Środowisko dla Programu Rozwoju Gminy Łąck na lata 2014-2020* zostaną także udostępnione społeczeństwu lokalnemu w celu zapewnienia jego udziału w procedurze strategicznej oceny oddziaływania na środowisko.

1.2. Zakres merytoryczny Prognozy oddziaływania Programu

Prognoza została wykonana zgodnie z zakresem określonym art. 51 ust. 2 i art. 52 ust. 1 i 2 ustawy o udostępnianiu informacji o środowisku i jego ochronie, udziale społeczeństwa w ochronie środowiska oraz o ocenach oddziaływania na środowisko (Dz. U. z 2013 r., poz. 1235) oraz ustaleniami Wójta Gminy Łąck, który otrzymał od Regionalnego Dyrektora Ochrony Środowiska w Warszawie opinię WOOŚ-I.411.436.2015.DC z dnia 12 listopada 2015 r. oraz Państwowego Wojewódzkiego Inspektora Sanitarnego w Warszawie (uzgodnienie) określające zakres i stopień szczegółowości informacji wymaganych w niniejszej Prognozie.

RDOŚ ustalił:

1. zakres prognozy oddziaływania na środowisko, zgodny z art. 51 ust. 2 ustawy ooś,
2. stopień szczegółowości - w prognozie należy odnieść się do prawnych form ochrony przyrody, ustanowionych na terenie gminy, takich jak: obszar Natura 2000 Uroczyska Łąckie PLH140021, Gostynińsko-Włocławski Park Krajobrazowy wraz z otuliną,

rezerwy przyrody: „Łąck”, „Korzeń”, „Dąbrowa Łącka”, „Drzezno”, zespoły przyrodniczo- krajobrazowe, użytki ekologiczne i pomniki przyrody.

Informacje zawarte w prognozie oddziaływania na środowisko, powinny być opracowane stosownie do stanu współczesnej wiedzy i metod oceny oraz dostosowane do zawartości i stopnia szczegółowości projektowanego dokumentu oraz etapu przyjęcia tego dokumentu w procesie opracowywania projektów dokumentów powiązanych z tym dokumentem. W prognozie oddziaływania na środowisko, uwzględnia się informacje zawarte w prognozach oddziaływania na środowisko sporządzonych dla innych, przyjętych już dokumentów, powiązanych z projektem dokumentu, będącego przedmiotem postępowania (art. 52 ust. 1 i ust. 2 ustawy ooś).

W związku z powyższym Prognoza powinna:

1) zawierać:

- a) informacje o zawartości, głównych celach projektowanego dokumentu oraz jego powiązaniach z innymi dokumentami,
- b) informacje o metodach zastosowanych przy sporządzaniu prognozy,
- c) propozycje dotyczące przewidywanych metod analizy skutków realizacji postanowień projektowanego dokumentu oraz częstotliwości jej przeprowadzania,
- d) informacje o możliwym transgranicznym oddziaływaniu na środowisko,
- e) streszczenie sporządzone w języku niespecjalistycznym.

2) określać, analizować i oceniać:

- a) istniejący stan środowiska oraz potencjalne zmiany tego stanu w przypadku braku realizacji projektowanego dokumentu,
- b) stan środowiska na obszarach objętych przewidywanym znaczącym oddziaływaniem,
- c) istniejące problemy ochrony środowiska istotne z punktu widzenia realizacji projektowanego dokumentu, w szczególności dotyczące obszarów podlegających ochronie na podstawie ustawy z dnia 16 kwietnia 2004 r. o ochronie przyrody,
- d) przewidywane znaczące oddziaływania, w tym oddziaływania bezpośrednie, pośrednie, wtórne, skumulowane, krótkoterminowe, średnioterminowe i długoterminowe, stałe i chwilowe oraz pozytywne i negatywne w szczególności na zdrowie ludzi, wodę i powietrze. Należy uwzględnić zależności między tymi elementami środowiska i między oddziaływaniami na te elementy.

3) przedstawiać:

- a) rozwiązania mające na celu zapobieganie, ograniczanie lub kompensację przyrodniczą negatywnych oddziaływań na środowisko, mogących być rezultatem realizacji projektowanego dokumentu,

- b) biorąc pod uwagę cele i geograficzny zasięg dokumentu – rozwiązania alternatywne do rozwiązań zawartych w projektowanym dokumencie wraz z uzasadnieniem ich wyboru oraz opis metod dokonania oceny prowadzącej do tego wyboru albo wyjaśnienie braku rozwiązań alternatywnych, w tym wskazania napotkanych trudności wynikających z niedostatków techniki lub luk we współczesnej wiedzy.

Przedmiotowa Prognoza dotyczy obszaru Gminy Łąck zlokalizowanej w powiecie płockim, w województwie mazowieckim.

W Prognozie zidentyfikowano potencjalne oddziaływania na środowisko naturalne będące skutkiem realizacji *Programu Rozwoju Gminy Łąck na lata 2014-2020* wraz z oceną ich natężenia. W Prognozie określono również, czy w należyty sposób uwzględniono w *Programie Rozwoju Gminy Łąck na lata 2014-2020* interes środowiska przyrodniczego i kulturowego.

2. Zastosowane metody i wykorzystane materiały przy sporządzeniu Prognozy

Przy sporządzaniu Prognozy oparto się głównie na:

- ustawie z dnia 3 października 2008 r. **o udostępnianiu informacji o środowisku i jego ochronie, udziale społeczeństwa w ochronie środowiska oraz o ocenach oddziaływania na środowisko** (Dz. U. z 2013 r., poz. 1235), która określa sposób postępowania w sprawie oceny oddziaływania na środowisko skutków realizacji Programu,
- ustawie z dnia 3 października 2008 r. **o zmianie ustawy o ochronie przyrody oraz niektórych innych ustaw** (Dz. U. z 2008 r. Nr 201, poz. 1237), która uszczegóławia przepisy odnośnie obszarów podlegających ochronie, w szczególności obszarów Natura 2000,
- dokumentach strategicznych, szczebla regionalnego i krajowego, odnoszących się bezpośrednio jak i pośrednio do ochrony środowiska, przyrody oraz zdrowia i życia ludzi.

Celem przeprowadzonej analizy jest ocena czy i w jaki sposób zadania przyjęte do realizacji w *Programie Rozwoju Gminy Łąck na lata 2014-2020* mogą oddziaływać na środowisko naturalne.

W pierwszej kolejności tworzenia Prognozy przeprowadzono analizę, czy i w jakim zakresie zapisy ujęte w *Programie Rozwoju Gminy Łąck na lata 2014-2020* będą wspierały realizację celów umieszczonych w dokumentach strategicznych odnoszących się do problematyki środowiska i zrównoważonego rozwoju zarówno na szczeblu międzynarodowym, jak

i krajowym. Następnie określono i oceniono istniejący stan środowiska naturalnego analizowanej jednostki samorządu terytorialnego oraz potencjalne zmiany tego stanu w przypadku braku realizacji projektowanego dokumentu. Następnie dokonano identyfikacji potencjalnych oddziaływań poszczególnych celów strategicznych Programu na środowisko naturalne. W tym celu posłużono się macierzą skutków środowiskowych elementów środowiska oraz celów strategicznych przewidzianych do realizacji w *Programie*, która przedstawia w skondensowanej postaci możliwe oddziaływanie tych celów na środowisko. W macierzy przeanalizowano jedynie wpływ celów strategicznych z perspektywy interesariusza, gdyż tylko one wiążą się z przeprowadzeniem konkretnych przedsięwzięć inwestycyjnych.

Przyjęta w Prognozie macierz stanowi wykres siatki, w której w wierszach wpisano uruchamiane przez realizację *Programu* zamierzenia (cele strategiczne), a w kolumnach wpisano wskaźniki charakteryzujące i opisujące środowisko.

Występowanie wzajemnego oddziaływania pomiędzy składnikami przeciwstawnych osi zaznaczono symbolem:

- **(+)** – realizacja celu spowoduje pozytywne oddziaływania i skutki w zakresie analizowanego zagadnienia,
- **(-)** – realizacja celu spowoduje negatywne oddziaływania i skutki w zakresie analizowanego zagadnienia,
- **(+/-)** – realizacja celu może spowodować zarówno pozytywne jak i negatywne oddziaływania i skutki w zakresie różnych aspektów analizowanego zagadnienia,
- **(0)** – realizacja celu nie wpływa w sposób zauważalny na analizowane zagadnienie,
- **(N)** – brak możliwości jednoznacznego określenia spodziewanego oddziaływania i skutków, są one zależne od wyboru szczegółowych rozwiązań lub innych niemożliwych obecnie do przewidzenia i uwzględnienia w symulacji, uwarunkowań.

Za pomocą niniejszej macierzy skutków środowiskowych przeanalizowano skutki środowiskowe planowanych zadań dla następujących elementów:

- obszary Natura 2000,
- różnorodność biologiczna,
- zdrowie ludzi,
- zwierzęta,
- rośliny,
- wody powierzchniowe i podziemne,
- jakość powietrza,
- powierzchnia ziemi i gleba,

- krajobraz,
- klimat,
- dobra kultury.

Pod uwagę wzięto nie tylko bezpośredni wpływ założeń *Programu* na środowisko, ale również oddziaływania pośrednie, wtórne, skumulowane, krótko i długoterminowe, chwilowe, ciągłe, pozytywne i negatywne. Brano także pod uwagę minimalizację lub odwracalność skutków podjętych działań, skalę czasową oddziaływań, zasięg przestrzenny oraz możliwość oddziaływania transgranicznego.

3. Informacje o zawartości, głównych celach Programu i powiązaniu go z innymi dokumentami

3.1. Przedmiot i główne cele Programu

Przedmiotem Prognozy jest *Program Rozwoju Gminy Łąck na lata 2014-2020*, w którym zostały określone główne kierunki rozwoju Gminy Łąck oraz wskazano cele strategiczne oraz cele operacyjne. Kierunki strategiczne zostały wyznaczone na podstawie przeprowadzonej diagnozy strategicznej oraz analizy SWOT.

W Programie określono również misję i wizję Gminy Łąck. Ustawa o samorządzie gminnym stanowi, że do zakresu działania Gminy Łąck należą wszystkie sprawy publiczne o znaczeniu lokalnym, a zaspokajanie zbiorowych potrzeb wspólnoty należy do jej podstawowych zadań. Przepisy te mają duży wpływ na sformułowanie misji Gminy Łąck, albowiem zaspokajanie potrzeb wspólnoty jest tym, do czego gmina została powołana. W związku z powyższym misja Gminy brzmi następująco:

„SKUTECZNE ZASPOKAJANIE POTRZEB MIESZKAŃCÓW GMINY ZAPEWNIAJĄCE GODNE WARUNKI BYTOWE, ROZWÓJ SPOŁECZEŃSTWA ORAZ POCZUCIE STABILIZACJI W PRZYSZŁOŚCI”

Natomiast wizja rozwoju została sformułowana w sposób następujący:

„GMINA ŁĄCK – ATRAKCYJNA DLA TURYSTÓW, EKOLOGICZNA, ZASOBNA EKONOMICZNIE I PRZYJAZNA INWESTOROM DZIĘKI WALOROM PRZYRODNICZYM, ROZWIJAJĄCEJ SIĘ TURYSTYCE ORAZ ZMODERNIZOWANEJ INFRASTRUKTURZE SPOŁECZNEJ I TECHNICZNEJ”.

Aby móc zrealizować tak zdefiniowaną wizję rozwoju, określone zostały 4 główne cele strategiczne:

CEL STRATEGICZNY NR 1

Zaspokajanie potrzeb mieszkańców poprzez rozwój infrastruktury społecznej i technicznej.

CEL STRATEGICZNY NR 2

Tworzenie miejsc pracy poprzez rozwijanie funkcji turystycznych, rekreacyjnych i sportowych gminy.

CEL STRATEGICZNY NR 3

Poprawa stanu środowiska przyrodniczego i ochrona jego zasobów.

CEL STRATEGICZNY NR 4

Edukacja społeczeństwa.

Realizację wizji rozwoju oraz 4 celów strategicznych umożliwią określone w układzie tabelarycznym cele operacyjne. Cele strategiczne oraz operacyjne przedstawione w tabeli 1 wynikają bezpośrednio z analizy potencjału Gminy Łąck określonego na bazie przeprowadzonej analizy SWOT. Należy jednak podkreślić, że sformułowane w dokumencie cele strategiczne nie stanowią zamkniętego katalogu działań Gminy Łąck i cele te będą na bieżąco uszczegóławiane przez władze gminne w postaci konkretnych zadań inwestycyjnych.

Tabela 1. Cele strategiczne oraz cele operacyjne

WIZJA ROZWOJU GMINY ŁĄCK:			
GMINA ŁĄCK – ATRAKCYJNA DLA TURYSTÓW, ZASOBNA EKONOMICZNIE, PRZYJAZNA INWESTOROM I EKOLOGICZNA, DZIĘKI WALOROM PRZYRODNICZYM, ROZWIJAJĄCEJ SIĘ TURYSTYCE ORAZ ZMODERNIZOWANEJ INFRASTRUKTURZE SPOŁECZNEJ I TECHNICZNEJ.			
CEL GŁÓWNY			
POPRAWA WARUNKÓW I JAKOŚCI ŻYCIA W GMINIE ŁĄCK.			
Cel strategiczny 1: Zaspokajanie potrzeb mieszkańców poprzez rozwój infrastruktury społecznej i technicznej.	Cel strategiczny 2: Tworzenie miejsc pracy poprzez rozwijanie funkcji turystycznych, rekreacyjnych i sportowych gminy.	Cel strategiczny 3: Poprawa stanu środowiska przyrodniczego i ochrona jego zasobów.	Cel strategiczny 4: Edukacja społeczeństwa.
<p><u>Cel operacyjny 1.1.</u> Rozbudowywanie i modernizowanie infrastruktury technicznej, w tym sieci wodno-kanalizacyjnej, budowa przydomowych oczyszczalni ścieków i budowa sieci gazowej na terenie Gminy.</p> <p><u>Cel operacyjny 1.2.</u> Poprawa jakości zasobu mieszkaniowego.</p> <p><u>Cel operacyjny 1.3.</u> Poprawianie dostępności komunikacyjnej i poziomu bezpieczeństwa drogowego poprzez modernizację i rozwój infrastruktury drogowej.</p> <p><u>Cel operacyjny 1.4.</u> Rozwijanie i unowocześnianie infrastruktury społecznej z uwzględnieniem różnych grup wiekowych.</p>	<p><u>Cel operacyjny 2.1.</u> Rozwijanie infrastruktury w zakresie turystyki, sportu i rekreacji, wraz z rozwojem instytucji wspierających przemiany i tworzenie rynku usług około turystycznych, w tym ogólnodostępnych.</p> <p><u>Cel operacyjny 2.2.</u> Rozwijanie funkcji sportowo-rekreacyjnych przy wykorzystaniu bazy i terenów wokół Stada Ogierów.</p> <p><u>Cel operacyjny 2.3.</u> Oznakowanie i optymalne wykorzystanie istniejącej bazy turystycznej.</p> <p><u>Cel operacyjny 2.4.</u> Nawiązanie i koordynowanie współpracy pomiędzy podmiotami publicznymi, prywatnymi i społecznymi.</p>	<p><u>Cel operacyjny 3.1.</u> Ochrona jakości środowiska na terenie Gminy i przeciwdziałanie jego degradacji poprzez wykorzystanie OZE, dywersyfikację źródeł energii i działania prowadzące do wzrostu efektywności energetycznej.</p> <p><u>Cel operacyjny 3.2.</u> Ochrona dziedzictwa kulturowego i upowszechnianie kultury w celu zwiększenia atrakcyjności Gminy.</p>	<p><u>Cel operacyjny 4.1.</u> Zwiększenie stanu świadomości ekologicznej społeczeństwa.</p> <p><u>Cel operacyjny 4.2.</u> Rozwijanie zasobów ludzkich i przeciwdziałanie bezrobociu.</p>

<p><u>Cel operacyjny 1.5.</u> Zwiększanie poziomu integracji mieszkańców Gminy poprzez zapewnienie atrakcyjnej oferty spędzania czasu wolnego.</p> <p><u>Cel operacyjny 1.6.</u> Aktywizacja zawodowa i społeczna terenów zdegradowanych.</p>	<p><u>Cel operacyjny 2.5.</u> Wspomaganie rozwoju przedsiębiorczości.</p> <p><u>Cel operacyjny 2.6.</u> Nowoczesne i ekologiczne rolnictwo.</p> <p><u>Cel operacyjny 2.7.</u> Porządkowanie i restrukturyzacja funkcjonalna przestrzeni Gminy.</p>		
---	--	--	--

Źródło: Program Rozwoju Gminy Łąck na lata 2014-2020

Tabela 2. Schemat prezentujący możliwe do realizacji działania inwestycyjne.

Cel strategiczny	Cele operacyjne	Proponowane projekty/ zadania
<p><u>Cel strategiczny 1.</u> Zaspokajanie potrzeb mieszkańców poprzez rozwój infrastruktury społecznej i technicznej.</p>	<p>1.1. Rozbudowywanie i modernizowanie infrastruktury technicznej, w tym sieci wodno-kanalizacyjnej, budowa przydomowych oczyszczalni ścieków i budowa sieci gazowej na terenie Gminy.</p>	<ul style="list-style-type: none"> – rozbudowa sieci wodno-kanalizacyjnej na terenie Gminy, – budowa przydomowych oczyszczalni ścieków – budowa sieci gazowej, – wspieranie działań z zakresu gospodarki odpadami,
	<p>1.2. Poprawa jakości zasobu mieszkaniowego.</p>	<ul style="list-style-type: none"> – modernizacja budynków mieszkalnych, – modernizacje budynków użyteczności publicznej,
	<p>1.3. Poprawianie dostępności komunikacyjnej i poziomu bezpieczeństwa drogowego poprzez modernizację i rozwój infrastruktury drogowej.</p>	<ul style="list-style-type: none"> – budowa/przebudowa/modernizacje dróg na terenie Gminy, – polepszenie powiązań komunikacyjnych peryferyjnych części Gminy z Łąckiem oraz Łącka z ośrodkami miejskimi, – budowa chodników, ścieżek rowerowych, parkingów, – prowadzenie akcji prewencyjnych (edukacyjnych), w tym doraźno-interwencyjnych w zakresie bezpieczeństwa na drogach,
	<p>1.4. Rozwijanie i unowocześnianie infrastruktury społecznej z uwzględnieniem różnych grup wiekowych.</p>	<ul style="list-style-type: none"> – wyposażenia szkół w nowoczesne pomoce dydaktyczne, – dostosowania oferty szkół do potrzeb osób niepełnosprawnych, – wykorzystanie istniejących obiektów w razie rosnących potrzeb w zakresie opieki nad najmłodszymi, – stworzenia oferty edukacyjnej, rekreacyjnej i opiekuńczej dla seniorów,

Cel strategiczny	Cele operacyjne	Proponowane projekty/ zadania
		<ul style="list-style-type: none"> – wsparcie finansowe inwestycji infrastrukturalnych w zakresie ochrony zdrowia, – niwelowanie zjawiska wykluczenia społecznego,
	1.5. Zwiększanie poziomu integracji mieszkańców Gminy poprzez zapewnienie atrakcyjnej oferty spędzania czasu wolnego.	<ul style="list-style-type: none"> – organizacja zajęć pozaszkolnych dla dzieci i młodzieży, – wspieranie działań stowarzyszeń, organizacji pozarządowych, klubów sportowych i inicjatyw społecznych, – rozwój oferty sportowo-kulturalnej,
	1.6. Aktywizacja zawodowa i społeczna terenów zdegradowanych.	<ul style="list-style-type: none"> – rozwój oferty aktywizacji osób z obszarów zdegradowanych Gminy,
Cel strategiczny 2. Tworzenie miejsc pracy poprzez rozwijanie funkcji turystycznych, rekreacyjnych i sportowych gminy.	2.1. Rozwijanie infrastruktury w zakresie turystyki, sportu i rekreacji, wraz z rozwojem instytucji wspierających przemiany i tworzenie rynku usług około turystycznych, w tym ogólnodostępnych.	<ul style="list-style-type: none"> – rozbudowa bazy służącej do zaspokojenia potrzeb turystów, np. w zakresie form turystyki aktywnej, – budowa boisk do gier zespołowych, – budowa kortów tenisowych, – budowa pól golfowych, – budowa lądowiska dla helikopterów, – powstawania spa, – urządzenie ogólnodostępnych plaż,
	2.2. Rozwijanie funkcji sportowo-rekreacyjnych przy wykorzystaniu bazy i terenów wokół Stada Ogierów.	<ul style="list-style-type: none"> – podejmowanie inicjatyw zmierzających do zachowania funkcji kulturalno-rekreacyjnych na obszarach historycznie związanych z Gminą Łąck, – wykorzystanie istniejącej bazy i potencjału Stada Ogierów do rozwijania funkcji sportowych i rekreacyjnych,
	2.3. Oznakowanie i optymalne wykorzystanie istniejącej bazy turystycznej.	<ul style="list-style-type: none"> – oznakowanie bazy turystycznej, – stworzenie bazy obiektów i miejsc atrakcyjnych turystycznie wraz z bazą noclegową i gastronomiczną, – optymalne zagospodarowanie istniejącej bazy sportowo-rekreacyjnej,
	2.4. Nawiązanie i koordynowanie współpracy pomiędzy podmiotami publicznymi, prywatnymi i społecznymi.	<ul style="list-style-type: none"> – promocja turystyczna i gospodarcza Gminy, – partnerstwo publiczno-prywatne, – współpraca przy realizacji zadań publicznych,
	2.5. Wspomaganie rozwoju przedsiębiorczości.	<ul style="list-style-type: none"> – wyznaczenie i uzbrojenie terenów inwestycyjnych, – wsparcie przedsiębiorców już działających na terenie Gminy Łąck i tych,

Cel strategiczny	Cele operacyjne	Proponowane projekty/ zadania
		którzy są zainteresowani lokalizacją działalności na jej terenie, – tworzenie nowej i rozwój istniejącej infrastruktury na rzecz rozwoju gospodarczego, – wspieranie rozwoju działalności MŚP, – kreowanie i wspieranie doradztwa prawno-finansowego podmiotów gospodarczych
	2.6. Nowoczesne i ekologiczne rolnictwo.	– działania zmierzające do różnicowania rolnictwa w kierunku rolnictwa ekologicznego, – szkolenia zawodowe i nabywanie umiejętności, – udzielanie pomocy rolnikom w korzystaniu z usług doradczych, – inwestycje w gospodarstwach rolnych – pomoc dla małych gospodarstw, – pomoc młodym rolnikom,
	2.7. Porządkowanie i restrukturyzacja funkcjonalna przestrzeni Gminy.	– dostosowanie zapisów studium uwarunkowań i kierunków zagospodarowania przestrzennego, – uporządkowanie i nazewnictwo ulic,
Cel strategiczny 3. Poprawa stanu środowiska przyrodniczego i ochrona jego zasobów.	3.1. Ochrona jakości środowiska na terenie Gminy i przeciwdziałanie jego degradacji poprzez wykorzystanie OZE, dywersyfikację źródeł energii i działania prowadzące do wzrostu efektywności energetycznej.	– zwiększenie stopnia wykorzystania odnawialnych źródeł energii na terenie Gminy, – termomodernizacja budynków użyteczności publicznej, – działania zmierzające do ograniczenia niskiej emisji,
	3.2. Ochrona dziedzictwa kulturowego i upowszechnianie kultury w celu zwiększenia atrakcyjności Gminy.	– działania związane z ochroną, modernizacją i renowacją obiektów zabytkowych, – organizowanie imprez i happeningów promujących lokalną kulturę,
Cel strategiczny 4. Edukacja społeczeństwa	4.1. Zwiększenie stanu świadomości ekologicznej społeczeństwa.	– edukacja ekologiczna, – promowanie dywersyfikacji źródeł pozyskania energii, – promowanie ochrony środowiska przyrodniczego na terenie Gminy,
	4.2. Rozwijanie zasobów ludzkich i przeciwdziałanie bezrobociu.	– aktywizacja społeczno-zawodową osób bezrobotnych, kobiet, osób starszych oraz niepełnosprawnych, – inicjowanie programów aktywizacji zawodowej dla osób bezrobotnych, – promowanie programów i instrumentów wspierających formy

Cel strategiczny	Cele operacyjne	Proponowane projekty/ zadania
		samozatrudnienia,

Źródło: Program rozwoju Gminy Łąck na lata 2014-2020

Tabela 3. Lista planowanych inwestycji w Gminie Łąck

Lp.	Zadania/ Inwestycje	Miejscowość realizacji	Lata realizacji	Szacunkowa wartość inwestycji	Opis projektu (zakres)	Celowość realizacji		Wskaźnik realizacji
						Strategia Rozwoju Gminy Łąck	Strategia Rozwoju Województwa Mazowieckiego	
1.	Termomodernizacja Gminnego Ośrodka Kultury w Grabinie wraz z wymianą pokrycia dachowego	Grabina	2015-2017	100 000,00	Ocieplenie i wymiana pokrycia dachowego	<p>Cel strategiczny 3. Poprawa środowiska przyrodniczego i ochrona jego zasobów.</p> <p>3.1. Ochrona jakości środowiska na terenie Gminy i przeciwdziałanie jego degradacji poprzez wykorzystanie OZE i dywersyfikację źródeł energii</p>	<p>Cel strategiczny: Poprawa spójności społecznej, gospodarczej i przestrzennej regionu w warunkach zrównoważonego rozwoju.</p> <p>Cel pośredni: 4. Aktywizacja i modernizacja obszarów pozametropolitalnych.</p> <p>Kierunek działań: 4.5. Ochrona i rewitalizacja środowiska przyrodniczego dla zapewnienia trwałego i zrównoważonego rozwoju</p>	<p>Liczba obiektów poddanych termomodernizacji</p> <p>Liczba projektów mających na celu poprawę jakości powietrza</p>
2.	Rozbudowa Zielonej	Sendeń	2016-	300 000,00	Rozbudowa	Cel strategiczny	Cel strategiczny:	Liczba projektów

	Szkoły w Sendeniu z uwzględnieniem koncepcji energooszczędności wraz z wykorzystaniem OZE.		2017		Zielonej Szkoły	<p>2. Tworzenie miejsc pracy poprzez rozwijanie funkcji turystycznych rekreacyjnych i sportowych gminy.</p> <p>2.1. Rozwijanie infrastruktury w zakresie turystyki, sportu i rekreacji, wraz z rozwojem instytucji wspierających przemiany i tworzenie rynku usług około turystycznych, w tym ogólnodostępnej.</p>	<p>Poprawa spójności społecznej, gospodarczej i przestrzennej regionu w warunkach zrównoważonego rozwoju</p> <p>Cel pośredni: 4. Aktywizacja i modernizacja obszarów pozametropolitalnych.</p> <p>Kierunek działań: 4.5. Ochrona i rewitalizacja środowiska przyrodniczego dla zapewnienia trwałego i zrównoważonego rozwoju</p>	z zakresu energii odnawialnej, Moc zainstalowana energii ze źródeł odnawialnych
3.	Budowa ścieżek rowerowych na terenach wokół Jeziora Zdworskiego- etap I – odcinek Wincentów – Koszelówka	Wincentów, Koszelówka	2016-2018	2 000 000,00	Budowa ścieżki	<p>Cel strategiczny 1. Zaspokajanie potrzeb mieszkańców poprzez rozwój infrastruktury społecznej i technicznej.</p> <p>1.2. Poprawianie dostępności komunikacyjnej i poziomu bezpieczeństwa</p>	<p>Cel strategiczny: Poprawa spójności społecznej, gospodarczej i przestrzennej regionu w warunkach zrównoważonego rozwoju</p> <p>Cel pośredni: 4. Aktywizacja i modernizacja obszarów pozametropolitalnych.</p> <p>Kierunek działań:</p>	Długość wybudowanych ciągów pieszo-rowerowych umożliwiających sprawne i bezpieczne poruszanie się po obszarze gminy

						drogowego poprzez modernizację i rozwój infrastruktury drogowej.	4.5. Ochrona i rewitalizacja środowiska przyrodniczego dla zapewnienia trwałego i zrównoważonego rozwoju	
4.	Uporządkowanie gospodarki ściekowej w zlewni jezior Ciechomickiego, Górskiego i Zdwojskiego w Gminie Łąck – etap I sieć kanalizacji sanitarnej dla miejscowości: Grabina i części Zaździerz	Grabina, Zaździerz	2016-2018	3 000 000,00	Budowa kanalizacji	<p>Cel strategiczny 1. Zaspokajanie potrzeb mieszkańców poprzez rozwój infrastruktury społecznej i technicznej.</p> <p>1.1. Rozbudowywanie i modernizowanie infrastruktury technicznej, w tym sieci kanalizacyjnej i budowa sieci gazowej na terenie Gminy..</p>	<p>Cel strategiczny: Budowa społeczeństwa informacyjnego i poprawa jakości życia mieszkańców województwa.</p> <p>Cel pośredni: 1. Rozwój kapitału społecznego.</p> <p>Kierunek działań: 1.5. Dążenie do poprawy warunków i zaspokojenia potrzeb mieszkaniowych</p>	Liczba osób przyłączonych do sieci kanalizacyjnej w wyniku realizacji projektu
5.	Przebudowa drogi Zofiówka-Koszelówka o nawierzchni bitumicznej o długości 2 km	Zofiówka	2018-2020	600 000,00	Budowa drogi	<p>Cel strategiczny 1. Zaspokajanie potrzeb mieszkańców poprzez rozwój infrastruktury społecznej i technicznej.</p> <p>1.2. Poprawianie dostępności</p>	<p>Cel strategiczny: Poprawa spójności społecznej, gospodarczej i przestrzennej regionu w warunkach zrównoważonego rozwoju</p> <p>Cel pośredni: 4. Aktywizacja i modernizacja</p>	Długość nowych i zmodernizowanych dróg

						komunikacyjnej i poziomu bezpieczeństwa drogowego poprzez modernizację i rozwój infrastruktury drogowej.	obszarów pozametropolitalnych. Kierunek działań: 4.1. Poprawa dostępności komunikacyjnej i transportu w regionie, w tym lotnictwa cywilnego	
6.	Budowa sieci kanalizacji sanitarnej w miejscowości Łąck ul Długa i w Woli Łąckiej	Łąck, Wola Łącka	2018-2020	1 600 000,00	Budowa kanalizacji	Cel strategiczny 1. Zaspokajanie potrzeb mieszkańców poprzez rozwój infrastruktury społecznej i technicznej. 1.1. Rozbudowywanie i modernizowanie infrastruktury technicznej, w tym sieci kanalizacyjnej i budowa sieci gazowej na terenie Gminy..	Cel strategiczny: Budowa społeczeństwa informacyjnego i poprawa jakości życia mieszkańców województwa. Cel pośredni: 1. Rozwój kapitału społecznego. Kierunek działań: 1.5. Dążenie do poprawy warunków i zaspokojenia potrzeb mieszkaniowych	Liczba osób przyłączonych do sieci kanalizacyjnej w wyniku realizacji projektu
7.	Budowa sieci wodociągowej i kanalizacyjnej w miejscowości Łąck	Łąck	2018-2020	360 000,00	Budowa wodociągu	Cel strategiczny 1. Zaspokajanie potrzeb mieszkańców poprzez rozwój infrastruktury społecznej i technicznej.	Cel strategiczny: Budowa społeczeństwa informacyjnego i poprawa jakości życia mieszkańców województwa. Cel pośredni: 1.	Liczba osób przyłączonych do sieci wodociągowej w wyniku realizacji projektu

						1.1. Rozbudowywanie i modernizowanie infrastruktury technicznej, w tym sieci kanalizacyjnej i budowa sieci gazowej na terenie Gminy..	Rozwój kapitału społecznego. Kierunek działań: 1.5. Dążenie do poprawy warunków i zaspokojenia potrzeb mieszkaniowych	
8.	Rozbudowa sieci wodociągowej w miejscowości Podlasie	Podlasie	2017-2020	127 000,00	Budowa wodociągu	Cel strategiczny 1. Zaspokajanie potrzeb mieszkańców poprzez rozwój infrastruktury społecznej i technicznej. 1.1. Rozbudowywanie i modernizowanie infrastruktury technicznej, w tym sieci kanalizacyjnej i budowa sieci gazowej na terenie Gminy..	Cel strategiczny: Budowa społeczeństwa informacyjnego i poprawa jakości życia mieszkańców województwa. Cel pośredni: 1. Rozwój kapitału społecznego. Kierunek działań: 1.5. Dążenie do poprawy warunków i zaspokojenia potrzeb mieszkaniowych	Liczba osób przyłączonych do sieci wodociągowej w wyniku realizacji projektu
9.	Budowa studni awaryjnej nr 2 (awaryjnej) na Stacji Wody w Sendeniu	Sendeń	2016-2017	80 000,00	Budowa studni	Cel strategiczny 1. Zaspokajanie potrzeb mieszkańców poprzez rozwój infrastruktury społecznej	Cel strategiczny: Budowa społeczeństwa informacyjnego i poprawa jakości życia mieszkańców województwa. Cel pośredni: 1.	Liczba wybudowanych studni

						<p>i technicznej. 1.1. Rozbudowywanie i modernizowanie infrastruktury technicznej, w tym sieci kanalizacyjnej i budowa sieci gazowej na terenie Gminy..</p>	<p>Rozwój kapitału społecznego. Kierunek działań: 1.5. Dążenie do poprawy warunków i zaspokojenia potrzeb mieszkaniowych</p>	
--	--	--	--	--	--	--	---	--

Źródło: Program rozwoju Gminy Łąck na lata 2014-2020

Przedstawione powyżej cele strategiczne dążą konsekwentnie do poprawy jakości życia mieszkańców oraz do poprawy stanu środowiska naturalnego analizowanej jednostki samorządu terytorialnego.

Analizując cele sformułowane w *Programie Rozwoju Gminy Łąck na lata 2014-2020*, oprócz analizy ich pozytywnego wpływu na środowisko, należy dokonać odniesienia tych celów do kierunków działań określonych w dokumentach nadrzędnych (krajowym, wojewódzkim i powiatowym) oraz równoległych, określonych na szczeblu lokalnym. Od komplementarności i zharmonizowania tych celów w znacznym stopniu zależy bowiem możliwość osiągnięcia sukcesu polityki ekologicznej Gminy Łąck.

3.2. Powiązanie Programu z dokumentami szczebla lokalnego, powiatowego, wojewódzkiego, krajowego i międzynarodowego

Program Rozwoju Gminy Łąck na lata 2014-2020 stanowi element szerszej polityki rozwoju realizowanej na szczeblu krajowym, wojewódzkim i powiatowym. W szczególności cele przyjęte do realizacji w ramach Programu Rozwoju Gminy Łąck realizują politykę rozwoju województwa mazowieckiego. Poniżej przedstawiono zgodność celów strategicznych Gminy Łąck z celami strategicznymi określonymi w Strategii Rozwoju Województwa Mazowieckiego do roku 2020 (aktualizacja).

Tabela 4. Zgodność kierunków programu z zapisami Strategii Rozwoju Województwa Mazowieckiego do roku 2020

Cel strategiczny Programu Rozwoju Gminy Łąck	Strategia Rozwoju Województwa Mazowieckiego
<p>Cel strategiczny 1. Zaspokajanie potrzeb mieszkańców poprzez rozwój infrastruktury społecznej i technicznej.</p>	<p>Cel strategiczny: Budowa społeczeństwa informacyjnego i poprawa jakości życia mieszkańców województwa.</p> <p>Cel strategiczny: Poprawa spójności społecznej, gospodarczej i przestrzennej regionu w warunkach zrównoważonego rozwoju</p> <p>Cel pośredni: 1. Rozwój kapitału społecznego.</p> <p>Cel pośredni: 4. Aktywizacja i modernizacja obszarów pozametropolitalnych.</p> <p>Cel pośredni: 5. Rozwój społeczeństwa obywatelskiego oraz kształtowanie wizerunku regionu.</p>
<p>Cel strategiczny 2. Tworzenie miejsc pracy poprzez rozwijanie funkcji turystycznych, rekreacyjnych i sportowych gminy.</p>	<p>Cel strategiczny: Poprawa spójności społecznej, gospodarczej i przestrzennej regionu w warunkach zrównoważonego rozwoju</p> <p>Cel strategiczny: Zwiększenie konkurencyjności regionu w układzie międzynarodowym</p> <p>Cel pośredni: 2. Wzrost innowacyjności i konkurencyjności gospodarki regionu</p> <p>Cel pośredni: 4. Aktywizacja i modernizacja obszarów pozametropolitalnych.</p> <p>Cel pośredni: 5. Rozwój społeczeństwa obywatelskiego oraz</p>

Cel strategiczny Programu Rozwoju Gminy Łąck	Strategia Rozwoju Województwa Mazowieckiego
	kształtowanie wizerunku regionu.
Cel strategiczny 3. Poprawa stanu środowiska przyrodniczego i ochrona jego zasobów.	<p>Cel strategiczny: Poprawa spójności społecznej, gospodarczej i przestrzennej regionu w warunkach zrównoważonego rozwoju</p> <p>Cel pośredni: 4. Aktywizacja i modernizacja obszarów pozametropolitalnych.</p> <p>Cel pośredni: 5. Rozwój społeczeństwa obywatelskiego oraz kształtowanie wizerunku regionu.</p>
Cel strategiczny 4. Edukacja społeczeństwa	<p>Cel strategiczny: Budowa społeczeństwa informacyjnego i poprawa jakości życia mieszkańców województwa.</p> <p>Cel strategiczny: Poprawa spójności społecznej, gospodarczej i przestrzennej regionu w warunkach zrównoważonego rozwoju</p> <p>Cel pośredni: 1. Rozwój kapitału społecznego.</p> <p>Cel pośredni: 4. Aktywizacja i modernizacja obszarów pozametropolitalnych.</p> <p>Cel pośredni: 5. Rozwój społeczeństwa obywatelskiego oraz kształtowanie wizerunku regionu.</p>

Źródło: Opracowanie własne

Poniżej przedstawiono zgodność celów strategicznych Gminy Łąck z zapisami dokumentów szczebla międzynarodowego, krajowego, regionalnego i lokalnego.

STRATEGIA UE

Dokument ten został przyjęty przez Radę Europejską dnia 17 czerwca 2010 r. Dokument wskazuje trzy priorytety, których realizacja odbywa się na szczeblu unijnym oraz krajowym:

1. Wzrost inteligentny (wiedza, innowacja, edukacja, społeczeństwo cyfrowe),
2. Wzrost zrównoważony (efektywne wykorzystywanie zasobów w produkcji przy jednoczesnym zwiększeniu konkurencyjności).
3. Wzrost sprzyjający włączeniu społecznemu (zwiększenie aktywności zawodowej, podnoszenie kwalifikacji).

W dokumencie zostały określone projekty przewodnie tzw. inicjatywy flagowe oraz zostało wskazanych 10 Zintegrowanych Wytucznych dla polityki gospodarczej i zatrudnienia państw członkowskich. W związku z powyższym cele krajowe w znacznym stopniu wpisują się we wskazane w Strategii „Europa 2020” cele zawarte w projektach.

EUROPEJSKA STRATEGIA ZRÓWNOWAŻONEGO ROZWOJU

Dokument ma na celu zrównoważony wzrost gospodarczy i wysoki poziom życia z ochroną środowiska naturalnego. Dokument ten został przyjęty przez Radę Europejską z dnia 26 czerwca 2006 r. Strategia ta koncentruje się przede wszystkim na zagadnieniach

związanych z zarządzaniem zasobami naturalnymi oraz wskazuje sposoby produkcji i konsumpcji mające na celu ochronę ograniczonych zasobów Ziemi. Głównymi założeniami dokumentu jest wzrost dobrobytu poprzez podejmowanie działań w ochronie środowiska naturalnego, sprawiedliwość i spójność społeczną, wzrost dobrobytu gospodarczego, jak również wypełniania obowiązków na arenie międzynarodowej, wspólnotowej. W związku z powyższym, Polska jako kraj będący członkiem Unii Europejskiej, zobowiązany jest do realizacji niniejszych założeń na szczeblu krajowym.

PAKIET ENERGETYCZNO - KLIMATYCZNY

Pakiet ten został przyjęty 17 grudnia 2008 roku i ma na celu ograniczenie emisji gazów cieplarnianych na terenie Unii Europejskiej. Dokument zawiera szereg rozwiązań legislacyjnych. Głównym celem jest ograniczenie emisji gazów cieplarnianych do 2020 r. o 20% w stosunku do roku 1990 oraz wzrost wykorzystania odnawialnych źródeł energii, a także wzrost efektywności energetycznej do 2020 r.

W ramach celów strategicznych Gminy Łąck przewidziano cel: *Termomodernizować obiekty na terenie Gminy*, w ramach którego realizowane będą m.in. inwestycje w zakresie zmniejszenia kosztów związanych z ogrzewaniem budynków użyteczności publicznej. W tym celu realizowane będą przedsięwzięcia inwestycyjne związane z termomodernizacją budynków użyteczności publicznej, modernizacją źródeł ciepła oraz wykorzystaniem OZE w tychże obiektach.

Należy podkreślić, że dokumenty na szczeblu krajowym oraz wojewódzkim uwzględniają szereg zobowiązań międzynarodowych związanych z wdrażaniem Dyrektyw UE, a także są spójne ze wspólnotowymi dokumentami programowymi. W związku z czym dokumenty szczebla lokalnego, takie jak programy ochrony środowiska dla gmin są zgodne z poniższymi dokumentami wyższego rzędu.

STRATEGIA ROZWOJU WOJEWÓDZTWA MAZOWIECKIEGO DO ROKU 2030

Strategia rozwoju województwa mazowieckiego do roku 2030 została przyjęta przez Sejmik województwa uchwałą nr 158/13 z dnia 28 października 2013 r.

Przeprowadzone analizy uwarunkowań i stanu rozwoju województwa oraz prognoz rozwoju województwa, jak też zgłaszanych podczas konsultacji społecznych aspiracji różnych środowisk, pozwoliły na identyfikację priorytetów rozwoju województwa. Priorytet należy rozumieć jako najważniejszą i najpilniejszą do realizacji „potrzebę rozwojową” województwa – stąd też przy przyjętej metodologii prac, w zapisie ustaleń Strategii wyznaczono priorytetowy cel strategiczny: **„Rozwój produkcji ukierunkowanej na eksport w przemyśle zaawansowanych i średniozaawansowanych technologii oraz**

w przemyśle i przetwórstwie rolno-spożywczym”. Cel ten ma zostać osiągnięty poprzez realizowanie działań w następujących kierunkach:

- *Tworzenie warunków do generowania i absorpcji innowacji;*
- *Rozwój produkcji: tworzenie warunków przyjaznych dla inwestorów i przedsiębiorców;*
- *Wspieranie tworzenia i rozwoju przedsiębiorstw produkcyjnych;*
- *Umiejdzynarodowienie gospodarcze;*
- *Tworzenie warunków do zwiększenia inwestycji pozarolniczych – głównie w przemyśle rolno-spożywczym.*

Najważniejszymi ustaleniami operacyjnymi Strategii są cele strategiczne – realizujące potrzeby zidentyfikowane w ramach priorytetów rozwoju. Zidentyfikowano trzy cele strategiczne:

- *Wzrost konkurencyjności regionu poprzez rozwój działalności gospodarczej oraz transfer i wykorzystanie nowych technologii,*
- *Poprawę dostępności i spójności terytorialnej regionu oraz kształtowanie ładu przestrzennego,*
- *Poprawę jakości życia oraz wykorzystanie kapitału ludzkiego i społecznego do tworzenia nowoczesnej gospodarki (str. 51).*

Uzupełnienie powyższych 3 celów strategicznych są wyznaczone 2 ramowe cele strategiczne tj. *Zapewnienie gospodarce zdywersyfikowanego zaopatrzenia w energię przy zrównoważonym gospodarowaniu zasobami oraz Wykorzystanie potencjału kultury i dziedzictwa kulturowego oraz walorów środowiska przyrodniczego dla rozwoju gospodarczego regionu i poprawy jakości życia. (str.51-52).*

Cele strategiczne zawarte w *Programie Rozwoju Gminy Łąck na lata 2014 - 2020* wpisują się w następujące cele *Strategii rozwoju województwa mazowieckiego do roku 2030*:

Tabela 5. Zgodność kierunków programu z zapisami Strategii Rozwoju Województwa Mazowieckiego do roku 2030

Cele strategiczne Gminy Łąck	Powiązanie z celami strategicznymi i kierunkami działań Strategii rozwoju województwa mazowieckiego do roku 2030
<p>CEL STRATEGICZNY 1. ZASPOKAJANIE POTRZEB MIESZKAŃCÓW POPRZECZ ROZWÓJ INFRASTRUKTURY SPOŁECZNEJ I TECHNICZNEJ.</p>	<p>Cel strategiczny: <i>Poprawę jakości życia oraz wykorzystanie kapitału ludzkiego i społecznego do tworzenia nowoczesnej gospodarki.</i></p> <p>Kierunek działań:</p> <ul style="list-style-type: none"> • <i>Rozwoju kapitału ludzkiego i społecznego;</i> • <i>Wzrostu wykorzystania zasobów ludzkich poprzez zwiększenie mobilności zawodowej i przestrzennej;</i> • <i>Przeciwdziałania zjawisku wykluczenia</i>

	<p><i>społecznego, integracja społeczna;</i></p> <ul style="list-style-type: none"> • <i>Wyrównania szans edukacyjnych;</i> • <i>Podnoszenia standardów funkcjonowania infrastruktury społecznej oraz działania na rzecz ochrony zdrowia i bezpieczeństwa publicznego.</i>
<p>CEL STRATEGICZNY 3: POPRAWA STANU ŚRODOWISKA PRZYRODNICZEGO I OCHRONA JEGO ZASOBÓW.</p>	<p>Cel strategiczny: <i>Poprawa dostępności i spójności terytorialnej regionu oraz kształtowanie ładu przestrzennego.</i></p> <p>Kierunek działań:</p> <ul style="list-style-type: none"> • <i>Zwiększenia dostępności komunikacyjnej wewnątrz regionu;</i> • <i>Rozwoju form transportu przyjaznych dla środowiska i mieszkańców.</i> <p>Ramowy cel strategiczny: <i>Zapewnienie gospodarce zdywersyfikowanego zaopatrzenia w energię przy zrównoważonym gospodarowaniu zasobami środowiska.</i></p> <p>Kierunek działań:</p> <ul style="list-style-type: none"> • <i>Dywersyfikacja źródeł energii i jej efektywne wykorzystanie;</i> • <i>Zapewnienie trwałego i zrównoważonego rozwoju oraz zachowanie wysokich walorów środowiska;</i> • <i>Poprawa jakości wód, odzysk/unieszkodliwianie odpadów, odnowa terenów skażonych oraz ograniczenie emisji zanieczyszczeń;</i> • <i>Produkcja energii ze źródeł odnawialnych.</i>
<p>CEL STRATEGICZNY 2: TWORZENIE MIEJSC PRACY POPRZEZ ROZWIJANIE FUNKCJI TURYSTYCZNYCH, REKREACYJNYCH I SPORTOWYCH GMINY.</p> <p>CEL STRATEGICZNY 3: POPRAWA STANU ŚRODOWISKA PRZYRODNICZEGO I OCHRONA JEGO ZASOBÓW.</p>	<p>Priorytetowy cel strategiczny: <i>„Rozwój produkcji ukierunkowanej na eksport w przemyśle zaawansowanych i średniozaawansowanych technologii oraz w przemyśle i przetwórstwie rolno-spożywczym”.</i></p> <p>Kierunki działań:</p> <ul style="list-style-type: none"> • <i>Rozwój produkcji: tworzenie warunków przyjaznych dla inwestorów i przedsiębiorców;</i> • <i>Wspieranie tworzenia i rozwoju przedsiębiorstw produkcyjnych;</i> • <i>Tworzenie warunków do zwiększenia inwestycji pozarolniczych – głównie w przemyśle rolno-spożywczym.</i>
<p>CEL STRATEGICZNY 1. ZASPOKAJANIE POTRZEB MIESZKAŃCÓW POPRZEZ ROZWÓJ INFRASTRUKTURY SPOŁECZNEJ I TECHNICZNEJ.</p>	<p>Ramowy cel strategiczny: <i>Wykorzystanie potencjału kultury i dziedzictwa kulturowego oraz walorów środowiska przyrodniczego dla rozwoju gospodarczego regionu i poprawy jakości życia.</i></p> <p>Kierunek działań:</p> <ul style="list-style-type: none"> • <i>Wykorzystania walorów środowiska przyrodniczego oraz potencjału dziedzictwa kulturowego do zwiększenia atrakcyjności turystycznej regionu;</i> • <i>Upowszechnienia kultury i twórczości.</i>

Źródło: Opracowanie własne

PLAN ZAGOSPODAROWANIA PRZESTRZENNEGO WOJEWÓDZTWA MAZOWIECKIEGO

Plan zagospodarowania przestrzennego województwa mazowieckiego został uchwalony Uchwałą Sejmiku Województwa Mazowieckiego.

Zgodnie z założeniami Planem najważniejszym celem polityki przestrzennej dla Województwa Mazowieckiego *jest stwarzanie warunków do osiągnięcia spójności terytorialnej oraz trwałego i zrównoważonego rozwoju województwa mazowieckiego, jak również do poprawy warunków życia mieszkańców oraz zwiększenia konkurencyjności regionu.*

Plan zagospodarowania przestrzennego wskazuje na **trzy priorytetowe kierunki wojewódzkiej polityki przestrzennej**;

- **Poprawa warunków funkcjonowania środowiska przyrodniczego** (ochrona walorów przyrodniczych i poprawy standardów środowiska);
- **Przeciwdziałanie największym zagrożeniom**;
- **Rozwój ponadlokalnych systemów infrastruktury technicznej** (m.in. systemy wodociągowo kanalizacyjne, inwestycje w odnawialne źródła energii).

Plan zagospodarowania przestrzennego województwa mazowieckiego został opracowany w czerwcu 2004 r., co oznacza, że część przedsięwzięć została wykonana, co powoduje, że część zapisów jest już nieaktualna, aczkolwiek ukierunkowanie polityki przestrzennej województwa na zrównoważony rozwój także przestrzenny pozostaje nadal aktualny. Ocena *Planu Zagospodarowania Przestrzennego Województwa Mazowieckiego, która została przygotowana w 2010 r.*, wskazuje na konieczność zaktualizowania Planu. Obecnie prace nad aktualizacją są bardzo zaawansowane.

Z perspektywy tworzenia Programu Rozwoju Gminy Łąck, zapisy w Planie Zagospodarowania Przestrzennego Województwa Mazowieckiego, zostały uwzględnione w celach strategicznych i operacyjnych.

PROGRAM OCHRONY ŚRODOWISKA WOJEWÓDZTWA MAZOWIECKIEGO NA LATA 2011-2014 Z UWZGLĘDNIENIEM PERSPEKTYWY DO ROKU 2018

Podstawowy **cel ekologiczny** na obszarze województwa mazowieckiego to *„ochrona środowiska naturalnego na Mazowszu z zachowaniem zasad zrównoważonego rozwoju, jako podstawa poprawy jakości życia mieszkańców regionu”.*

Osiągnięcie podstawowego celu ekologicznego będzie realizowane w odniesieniu do pięciu obszarów priorytetowych

1. *Poprawa Jakości Środowiska.*
2. *Racjonalne Wykorzystanie Zasobów Naturalnych.*
3. *Ochrona Przyrody.*
4. *Poprawa Bezpieczeństwa Ekologicznego.*

5. Edukacja Ekologiczna Społeczeństwa.

Powyższe obszary priorytetowe wyznaczają określone kierunki **ochrony środowiska** i przyczyniają się do minimalizacji lub likwidacji zidentyfikowanych problemów ekologicznych, a tym samym do poprawy jakości życia mieszkańców danego obszaru.

Nie wszystkie cele strategiczne ujęte w „Programie Rozwoju Gminy Łąck na lata 2014-2020” wpisują się jednak w cele ekologiczne *Programu Ochrony Środowiska Województwa Mazowieckiego*. Cele i działania wyznaczone w Programie Rozwoju Gminy wpisują się zwłaszcza w następujące obszary priorytetowe:

1. Obszar priorytetowy I- **Poprawa jakości środowiska,**
 - Cel średniookresowy – **Poprawa jakości powietrza, w tym dążenie do osiągnięcia poziomu celu długoterminowego dla ozonu do 2020 r.**
 - Kierunek działań – **Ograniczenie emisji powierzchniowej,**
 - Zmiana paliwa na inne, o mniejszej zawartości popiołu lub zastosowanie energii elektrycznej oraz indywidualnych źródeł energii odnawialnej;
 - Termomodernizacja budynków;
 - Tworzenie i wdrażanie programów ograniczania niskiej emisji.
 - Cel średniookresowy – **Poprawa jakości wód,**
 - Kierunek działań – **Rozwój i modernizacja infrastruktury ochrony środowiska, szczególnie w zakresie odprowadzania i oczyszczania ścieków,**
 - Budowa sieci kanalizacyjnych i oczyszczalni ścieków na terenach wiejskich;
 - Zagospodarowanie ścieków w zabudowie rozproszonej – budowa zbiorników bezodpływowych oraz przydomowych oczyszczalni.

Dokument reguluje również kwestię **gospodarki odpadami** na terenie Gminy Łąck, i wynika z wejścia w życie znowelizowanej ustawy z dnia 1 stycznia 2012 r. o utrzymaniu czystości i porządku w gminach.

Od 1 stycznia 2012 r. w miejsce zezwoleń wydawanych przez Wójta Gminy Łąck, prowadzony jest rejestr działalności regulowanej polegającej na świadczeniu usług w zakresie odbierania odpadów komunalnych od właścicieli nieruchomości, znajdujących się na terenie Gminy. Oznacza to, że przedsiębiorcy, którzy będą chcieli rozpocząć prowadzenie działalności w zakresie odbioru odpadów komunalnych, będą zobowiązani złożyć w Urzędzie Gminy wnioski o wpis do rejestru działalności regulowanej. Nie dotyczy to przedsiębiorców, którzy uzyskali zezwolenia na odbiór odpadów komunalnych przed dniem wejścia w życie znowelizowanej ustawy.

W myśl zapisów nowej ustawy Gmina ma obowiązek objąć wszystkich właścicieli nieruchomości na swoim terenie systemem gospodarowania odpadami komunalnymi. Nowe przepisy określają, iż wójt, burmistrz lub prezydent miasta musi zorganizować przetarg na odbieranie odpadów komunalnych od właścicieli nieruchomości albo przetarg na odbieranie i zagospodarowanie tych odpadów. Dodatkowo Gmina będzie gospodarowała środkami pochodzącymi z opłat pobieranych od właścicieli nieruchomości, a od firm egzekwowała będzie odpowiednią jakość usług.

Znowelizowana ustawa wskazuje również, iż do zadań Gminy należeć będzie ustanowienie selektywnego zbierania odpadów komunalnych. Ma ono obejmować, co najmniej takie frakcje z odpadów jak: papier, metal, tworzywa sztuczne, szkło i opakowania wielomateriałowe oraz odpady ulegające biodegradacji, a także tworzenie punktów selektywnego zbierania odpadów komunalnych oraz wskazywanie mieszkańcom, gdzie prowadzone będą punkty zbierania zużytych urządzeń elektrycznych i elektronicznych.

Nowelizacja ustawy wprowadza również obowiązek przedstawiania sprawozdań z realizacji powierzonych zadań zarówno przez marszałków województw, gminy jak i przedsiębiorców odbierających odpady komunalne.

Podmiot odbierający odpady komunalne od właścicieli nieruchomości jest zobowiązany do przedstawienia kwartalnych sprawozdań zawierających informacje dotyczące masy poszczególnych rodzajów odebranych odpadów komunalnych oraz sposobie ich zagospodarowania, masy odpadów komunalnych ulegających biodegradacji, liczby właścicieli nieruchomości, od których zostały odebrane odpady komunalne oraz właścicieli nieruchomości, którzy zbierają odpady komunalne w sposób niezgodny z regulaminem.

Wójt sporządza roczne sprawozdanie z realizacji zadań z zakresu gospodarowania odpadami komunalnymi. Zawiera ono informacje przekazane przez podmioty odbierające odpady komunalne oraz informacje o osiągniętych poziomach odzysku i recyklingu oraz ograniczenia masy odpadów komunalnych ulegających biodegradacji przekazywanych do składowania, jak również informacje o ilości i rodzaju nieczystości ciekłych odebranych z obszaru danej gminy.

Wojewódzki Inspektorat Ochrony Środowiska może nałożyć na gminę karę w przypadku niezapewnienia osiągnięcia określonych poziomów odzysku i recyklingu oraz redukcji odpadów komunalnych ulegających biodegradacji kierowanych do składowania, jak również w przypadku niedopełnienia obowiązków sprawozdawczych.

Wójt może nałożyć karę na przedsiębiorcę odbierającego odpady komunalne od właścicieli nieruchomości, gdy przedsiębiorca nie zapewni osiągnięcia określonych poziomów odzysku i recyklingu oraz redukcji odpadów komunalnych ulegających biodegradacji kierowanych do składowania, miesza selektywnie zebrane odpady komunalne ze zmieszanyimi odpadami

komunalnymi, transportuje odpady do instalacji niewskazanej w uchwale w sprawie realizacji wojewódzkiego planu gospodarki odpadami, przekazuje nierzetelne sprawozdania lub przekazuje sprawozdania z opóźnieniem.

Wprowadzenie nowego systemu ma na celu uszczelnienie systemu gospodarowania odpadami, upowszechnienie prowadzenia selektywnej zbiórki odpadów komunalnych, zmniejszenie ilości odpadów komunalnych (w szczególności odpadów ulegających procesowi biodegradacji) kierowanych na składowiska odpadów, zwiększenie liczby instalacji do odzysku, wyeliminowanie nielegalnych składowisk odpadów, skrócenie odległości, na jakie transportowane są odpady komunalne oraz skuteczne monitorowanie postępowania z odpadami komunalnymi.

STRATEGIA ROZWOJU POWIATU PŁOCKIEGO DO 2015 ROKU

W dokumencie tym została sformułowana misja powiatu płockiego, która brzmi następująco:

Misja: lepszą jakość życia mieszkańców poprzez wielostronny, bezpieczny i społecznie akceptowany rozwój

W przedmiotowym dokumencie jako sformułowano 4 cele strategiczne:

- Wielofunkcyjny rozwój terenów wiejskich (*korzystne przemiany struktury agrarnej, nowe miejsca pracy na wsi w sektorze okołorolniczym, turystyka*).
- Podniesienie jakości świadczonych usług publicznych (*ochrona miejsc pracy, bezpieczeństwo, edukacja, ochrona zdrowia, pomoc społeczna*).
- Poprawa stanu środowiska przyrodniczego i ochrona jego zasobów zgodnie z zasadami rozwoju zrównoważonego.
- Integracja społeczeństwa – więzi.

Program Rozwoju Gminy Łąck z pewnością wpisuje się w powyżej wymienione cele strategiczne. Gmina Łąck to gmina wiejska, dla której w projektowanej Programu określono cele zmierzające do zapewnienia rozwoju obszaru Gminy. Ponadto władze Gminy Łąck w nowym okresie strategicznym będą podejmowały działania zmierzające do podniesienia jakości świadczonych usług publicznych, tak by zapewnić mieszkańcom bezpieczeństwo funkcjonowania w społeczności gminnej. Ponadto w ramach Programu rozwoju Gminy Łąck wyznaczono cel strategiczny zmierzających do zachowania stanu środowiska naturalnego, co jest zgodne z celem strategicznym nr 3 Strategii Rozwoju Powiatu Płockiego.

STRATEGIA ROZWOJU GMINY ŁĄCK NA LATA 2014 – 2020

Program Rozwoju Gminy Łąck na lata 2014-2020 stanowi uszczegółowienie celów strategicznych i operacyjnych ujętych w Strategii Rozwoju Gminy Łąck. Poprzez określenie planu finansowego pozwala jednoznacznie wskazać kierunki działań na terenie Gminy Łąck prowadzących do osiągnięcia wizji rozwoju Gminy. Jednocześnie wskazanie powiązań celów strategicznych i operacyjnych zawartych w Strategii z dokumentami wyższego szczebla pokazuje położenie i powiązania Gminy Łąck z regionem i krajem.

PROGRAM OCHRONY ŚRODOWISKA DLA GMINY ŁĄCK NA LATA 2012 – 2016 z PERSPEKTYWA DO ROKU 2019

Celem Programu jest osiągnięcie trwałego i zrównoważonego rozwoju gminy oraz poprawa jej atrakcyjności poprzez działania społeczne i inwestycyjne w zakresie ochrony środowiska.

Realizacja zapisów Programu Rozwoju Gminy Łąck na lata 2014-2020 przyczyni się do osiągnięcia następujących celów zawartych w POŚ:

1. Dobry stan wód powierzchniowych i podziemnych. Racjonalizacja ich wykorzystania oraz zapewnienie wszystkim mieszkańcom Gminy wody pitnej odpowiedniej jakości.
2. Zapewnienie dobrej jakości powietrza atmosferycznego na terenie gminy Łąck.
3. Zachowanie walorów i zasobów przyrodniczych z uwzględnieniem bioróżnorodności oraz utrzymanie istniejących form ochrony przyrody.
4. Zmniejszenie zużycia energii na cele produkcyjne i komunalno-bytowe.
5. Wzrost udziału odnawialnych źródeł energii w finalnym zużyciu energii co najmniej do poziomu 15% w 2020 r.
6. Zwiększenie świadomości ekologicznej społeczeństwa gminy, kształtowanie postaw proekologicznych jego mieszkańców oraz poczucia odpowiedzialności za jakość środowiska.

PROJEKT ZAŁOŻEŃ DO PLANU ZAOPATRZENIA W CIEPŁO, ENERGIĘ ELEKTRYCZNĄ I PALIWA GAZOWE GMINY ŁĄCK NA LATA 2015-2030

W „Projekcie założeń do planu zaopatrzenia w ciepło, energię elektryczną i paliwa gazowe” dokonana została analiza aktualnego stanu systemów zaopatrzenia gminy Łąck w czynniki energetyczne z uwzględnieniem warunków jego funkcjonowania.

Zgodnie z art. 19 ust. 3 Ustawy z dnia 10 kwietnia 1997 r. Prawo energetyczne (tekst jednolity: Dz.U. 2012 nr 0 poz. 1059 z późn. zm.) opracowany dokument zawiera:

- ocenę stanu aktualnego i przewidywanych zmian zapotrzebowania na ciepło, energię elektryczną i paliwa gazowe;

- przedsięwzięcia racjonalizujące użytkowanie ciepła, energii elektrycznej i paliw gazowych;
- możliwości wykorzystania istniejących nadwyżek i lokalnych zasobów paliw i energii, z uwzględnieniem energii elektrycznej i ciepła wytwarzanych w odnawialnych źródłach energii, energii elektrycznej i ciepła użytkowego wytwarzanych w kogeneracji oraz zagospodarowania ciepła odpadowego z instalacji przemysłowych;
- zakres współpracy z innymi gminami.

Program Rozwoju Gminy Łąck na lata 2014-2020 wpisuje się w założenia dokumentu, gdyż porusza kwestie zwiększenia wykorzystania energii ze źródeł odnawialnych oraz zwiększenia efektywności energetycznej.

STUDIUM UWARUNKOWAŃ I KIERUNKÓW ZAGOSPODAROWANIA PRZESTRZENNEGO GMINY ŁĄCK

Głównym celem rozwoju Gminy jest Osiągnięcie dobrobytu mieszkańców poprzez zrównoważony i harmonijny rozwój gminy.

W Studium określono następujące cele i kierunki strategiczne:

1. Rozwój funkcji turystyczno - wypoczynkowej w tym usług ogólnodostępnych o wysokim standardzie techniczno - użytkowym.
2. Umocnienie powiązań zewnętrznych gminy podnoszących jej znaczenie gospodarczo - społeczne w regionie.
3. Rozwój rolnictwa ukierunkowanego na produkcję zdrowej żywności dla rynku lokalnego i stref miejskich.
4. Dalsza indywidualizacja wizerunku gminy i jej zagospodarowanie.

Konsekwentnie w Studium wskazano następujące kierunki działań operacyjnych:

1. Ochrona oraz racjonalne gospodarowanie zasobami środowiska przyrodniczego, zachowanie jego naturalnej odporności na degradację.
2. Wyposażenie terenu gminy w infrastrukturę techniczną a w szczególności uporządkowanie gospodarki ściekowej na terenach w zlewni jezior.
3. Uporządkowanie i wzbogacenie struktury funkcjonalno – przestrzennej, w tym wprowadzenie ogólnodostępnych form zagospodarowania turystyczno - wypoczynkowych o wysokim standardzie techniczno - użytkowym.
4. Rozwój rolnictwa ukierunkowanego na potrzeby związane z wypoczynkiem i rekreacją w tym drobnego przetwórstwa płodów rolnych także dla potrzeb strefy miejskiej.

5. Wyłączenie grantów nieprzydatnych dla rolnictwa i nie przeznaczonych do urbanizacji w aktywny (motywacyjny) program zwiększania obszarów, zalesionych i zadrzewionych poprzez stworzenie gospodarstw leśnych.
6. Stymulowanie wielofunkcyjnej urbanizacji na terenach o szczególnych predyspozycjach uwarunkowanych położeniem oraz warunkami fizjograficznymi.

Program Rozwoju Gminy Łąck na lata 2014-2020 przyczyni się do realizacji powyższych celów.

4. Istniejący stan środowiska oraz potencjalne zmiany tego stanu w przypadku braku realizacji projektowanego dokumentu

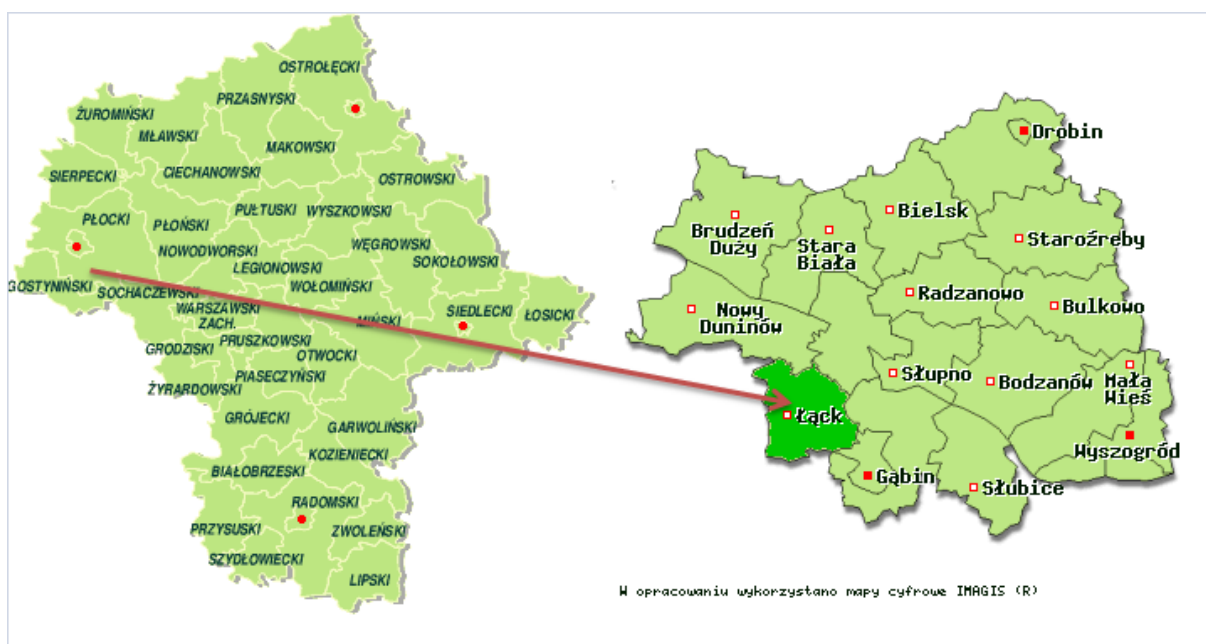
4.1. Charakterystyka ogólna Gminy

4.1.1. Położenia administracyjne i geograficzne

Gmina Łąck to gmina wiejska, położona w powiecie płockim, w zachodniej części województwa mazowieckiego.

Gmina Łąck leży w sercu Pojezierza Gostynińskiego na terenie Gostynińsko-Włocławskiego Parku Krajobrazowego.

Rysunek 1. Gmina Łąck na tle województwa mazowieckiego i powiatu płockiego



Źródło: www.zpp.pl

Gmina Łąck graniczy:

- od południowego wschodu z gminą Gąbin,
- od południa z gminą Szczawin Kościelny (powiat gostyniński);
- od zachodu i północnego zachodu z gminami Gostynin (powiat gostyniński) i Nowy Duninów;
- od północy graniczy z miastem Płock.

Gmina Łąck zajmuje powierzchnię 93,74 km², z czego 4 408 ha zajmują lasy, a 522 ha to obszar jezior.

Administracyjnie Gmina składa się z 16 sołectw: Antoninów-Korzeń Rządowy, Grabina, Ludwików, Łąck, Matyldów, Nowe Rumunki, Koszelówka, Kościuszków Władysławów, Korzeń Królewski Podlasie, Sendeń Duży, Sendeń Mały, Wincentów, Wola Łącka, Zaździerz, Zdwórz, Zofiówka.

Atutem Gminy jest jej umiejscowienie w centrum kraju, dzięki czemu charakteryzuje ją dogodne połączenie liniami PKP i PKS. Linia PKP umożliwia mieszkańcom Gminy oraz turystom bezpośrednie połączenie z Sierpcem, Kutnem oraz Płockiem. Prócz tego przez teren Gminy przebiega droga krajowa nr 60 łącząca Płock i Gostynin, a dalej prowadząca do autostrady A1 i Łodzi oraz droga wojewódzka nr 577 umożliwiająca dogodne połączenie Płocka z Warszawą. Dodatkowymi walorami jest bliskie sąsiedztwo Płocka oddalonego o około 14 km, Gostynina (ok.11 km) i stosunkowo niewielka odległość od stolicy kraju - 125 km.

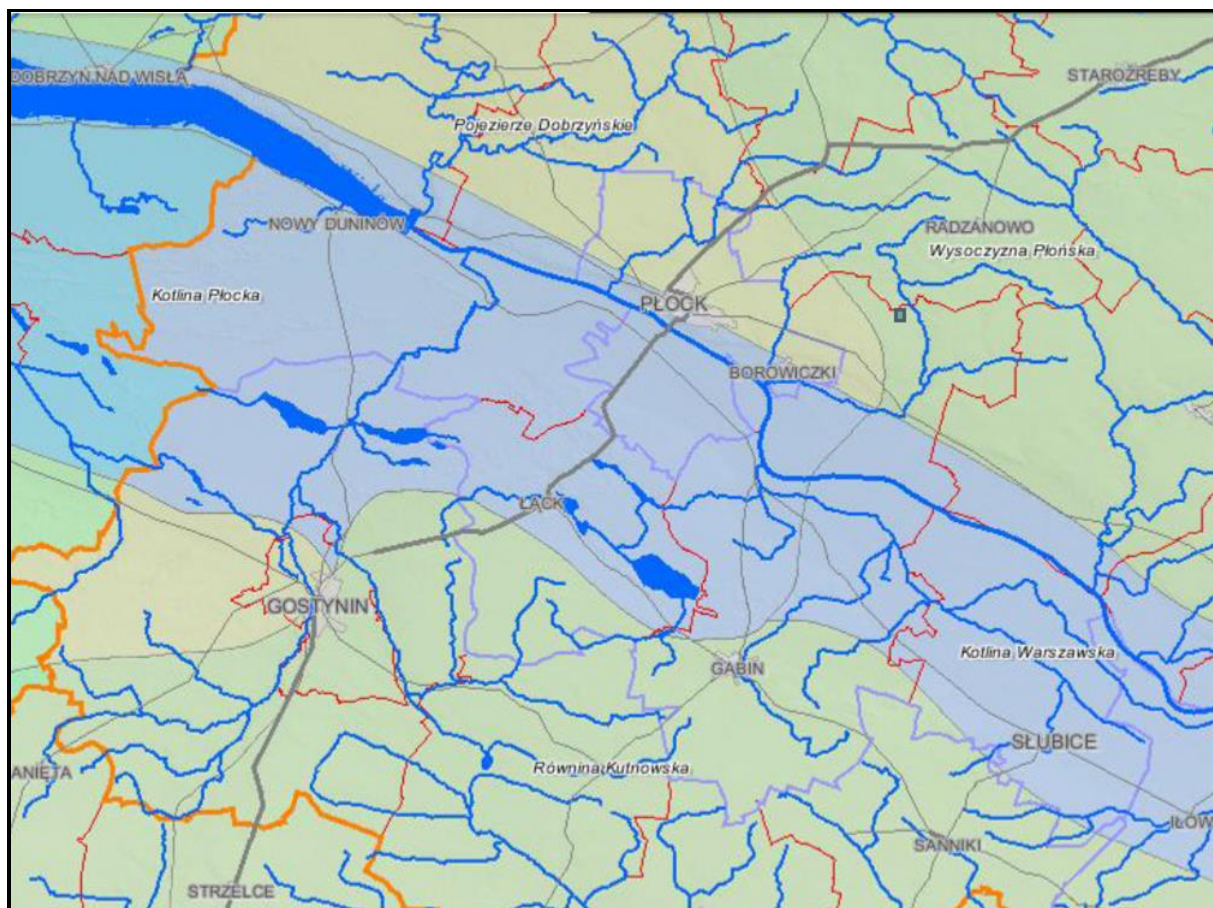
Gmina Łąck to przede wszystkim walory krajoznawcze, przez co obszary leżące w jej zasięgu to idealne miejsce dla turystów o różnych zainteresowaniach. Na terenie Gminy zlokalizowane są cztery szlaki turystyczne, które zadowolą miłośników wycieczek pieszych, rowerowych, konnych, a także narciarzy biegowych. Miejsce do wypoczynku znajdują tu również miłośnicy sportów wodnych oraz wędkarze ze względu na zlokalizowane tu jeziora, z których cztery są w pełni zagospodarowane dla turystów: Zdvorskie, Ciechomickie, Łąckie Duże i Górskie, jeziora Łąckie jest zasobne w ryby, a jezioro Łąckie Małe jest ostoją dzikiego ptactwa.

Gmina Łąck realizuje swoje zadania i osiąga zamierzone cele również poprzez aktywny udział w Stowarzyszeniu Gmin Turystycznych Pojezierza Gostynińskiego, Związku Gmin Regionu Płockiego oraz w programie LEADER +.

4.1.2. Ukształtowanie powierzchni

Zgodnie z podziałem J. Kondrackiego („Geografia regionalna Polski”, PWN, Warszawa 2009), gmina Łąck położona jest w obrębie dwóch mezoregionów: Kotliny Płockiej i Równiny Kutnowskiej.

Rysunek 2. Położenie geograficzne Gminy Łąck



Źródło: Państwowy Instytut Geologiczny, Centralna Baza Danych Geologicznych, web3.pgi.gov.pl

4.1.3. Warunki klimatyczne

Zgodnie z regionalizacją rolniczo – klimatyczną R. Gumińskiego teren Gminy Łąck znajduje się w obrębie zaliczanym klimatycznie do dzielnicy zachodniej.

Rysunek 3. Dzielnice rolniczo - klimatyczne Polski wg R. Gumińskiego



Źródło: www.acta-agrophysica.org

Legenda:

Dzielnica rolniczo-klimatyczna					
I	Szczecińska	VII	Zachodnia	XV	Częstochowsko- Kielecka
II	Zachodniobałtycka	IX	Wschodnia	XVI	Tarnowska
III	Wschodniobałtycka	X	Łódzka	XVII	Sandomiersko - Rzeszowska
IV	Pomorska	XI	Radomska	XVIII	Podsudecka
V	Mazurska	XII	Lubelska	XIX	Podkarpacka

Klimat Gminy Łąck cechują znaczne wahania przebiegu pór roku, w następujących po sobie latach oraz dużą zmiennością pogody we wszystkich sezonach. Na terenie gminy występuje makroklimat centralny o cechach kontynentalnych, z brakiem określonych mas powietrza, małymi opadami i zbliżonymi do średnich krajowych amplitudach temperatury. Średnie roczne zachmurzenie w województwie mazowieckim wynosi przeciętnie 6,6-6,8 w skali pokrycia nieba 0-10. Długość okresu wegetacyjnego roślin wynosi w gminie ok. 210 dni, a średnia wilgotność względna powietrza 78%. Warunki klimatyczne terenu Gminy oraz ukształtowanie terenu stwarzają dogodne warunki dla rozwoju rolnictwa.

4.2. Stan środowiska na obszarach objętych potencjalnym znaczącym oddziaływaniem

4.2.1. Wody powierzchniowe i podziemne

Wody powierzchniowe

Na terenie gminy Łąck znajdują się zlewnie: Kanału Dobrzykowskiego (zwanego także Dobrzykowsko-łłowskim lub Troszyńskim), górny odcinek Wielkiej Strugi wypływającej z jezior Łąckich oraz prawobrzeżnego dopływu kanału, nie posiadającego nazwy.

Oprócz rzek, jezior i kanałów na badanym obszarze występują również mniejsze ciekłi wodne, zagłębienia bezodpływowe pochodzenia polodowcowego a także urządzenia wodne, obejmujące: rowy o małych przepływach oraz rowy melioracyjne.

Źródło: Program ochrony środowiska Gminy Łąck

Stan wód powierzchniowych

Ogólnie zanieczyszczenie wód powierzchniowych jest wynikiem oddziaływania różnych czynników antropogenicznych takich jak: urbanizacja, rolnictwo, przemysłowanie.

Do głównych przyczyn zagrożenia zasobów i jakości wód na terenie gminy Łąck należy zaliczyć:

- emisję ścieków ze źródeł komunalnych;
- zanieczyszczenie jezior ściekami pochodzącymi z terenów rekreacyjnych usytuowanych w ich bezpośrednim otoczeniu;
- odprowadzanie ścieków nieoczyszczonych lub niedostatecznie oczyszczonych;
- niewystarczające skanalizowanie gminy;
- niewłaściwy sposób postępowania z wodami opadowymi i roztopowymi;
- spływ powierzchniowy biogenów z pól i niewłaściwe składowanie nawozów naturalnych;
- lokalne podtopienia użytków rolniczych.

Na jakość wód wyraźny wpływ wywiera gospodarka ściekowa. W 2014 r. z terenu gminy Łąck do wód powierzchniowych i ziemi odprowadzono łącznie 60 dam³, wszystkie ścieki (doprowadzone do oczyszczalni) zostały poddane procesowi oczyszczania, w tym 100% ścieków oczyszczono biologicznie z jednoczesnym podwyższonym usuwaniem biogenów. Ścieki te zostały dostarczone do oczyszczalni siecią kanalizacji sanitarnej.

Istotnym źródłem presji na środowisko wodne jest niedostateczna sanitacja obszarów wiejskich. Prowadzone na szeroką skalę wodociągowanie wsi nie było zsynchronizowane z równoczesną budową sieci kanalizacyjnej, co w efekcie doprowadziło do powstania dużej ilości ścieków, które często w stanie surowym trafiają do odbiorników. Zgodnie z danymi

GUS w 2014 r. z oczyszczalni ścieków korzystało jedynie 2 191 osób (użytkownicy sieci kanalizacji sanitarnej oraz użytkownicy zbiorników bezodpływowych, z których ścieki dowożono do oczyszczalni), co stanowi ok. 40% ogółu ludności zamieszkującej gminę Łąck. Jednym z głównych problemów występujących na terenie gminy Łąck, w których bardzo ważną funkcję stanowi rolnictwo są spływy powierzchniowe zanieczyszczeń, obciążone głównie związkami biogennymi (azotem i fosforem) właśnie pochodzenia rolniczego.

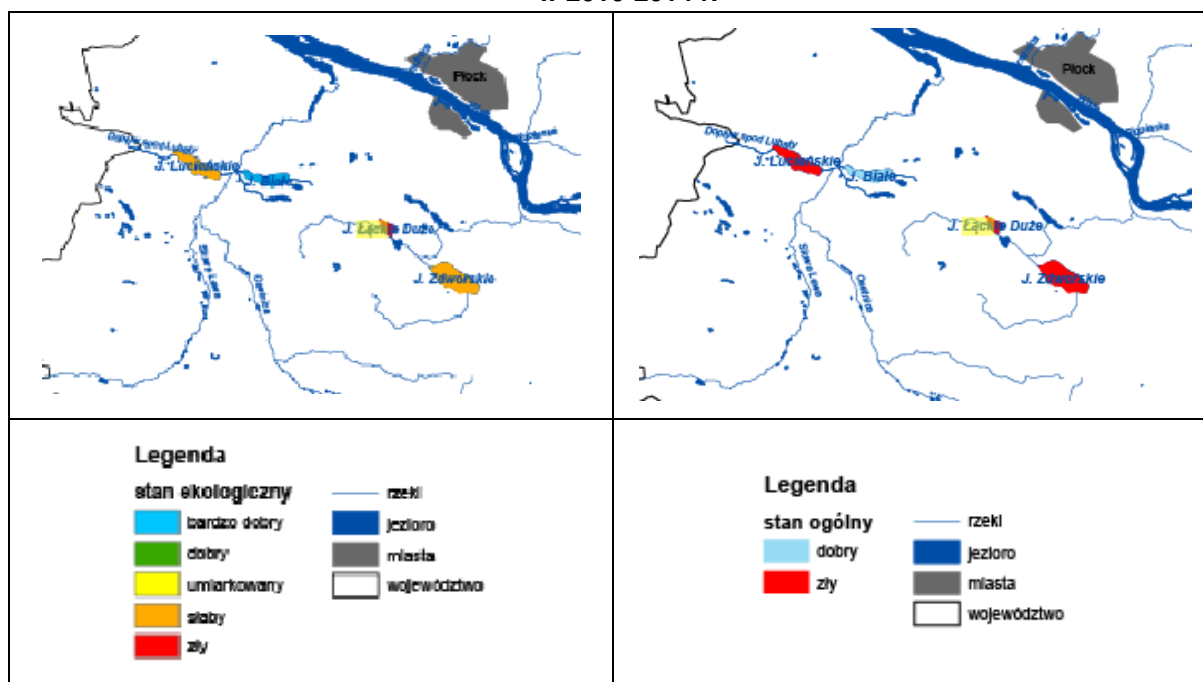
Z kolei ruch turystyczny w obrębie bardzo atrakcyjnych łąckich jezior wiąże się z generowaniem dużej ilości ścieków, wymagającej zagospodarowania w sposób bezpieczny dla środowiska. Obecnie jest to jeden z głównych problemów Gminy w zakresie uporządkowania gospodarki wodno-ściekowej na analizowanym obszarze. Świadomość wagi tego problemu skłoniła Gminę do realizacji projektu inwestycyjnego obejmującego budowę kanalizacji sanitarnej na terenach usytuowanych wokół jezior.

W chwili obecnej na przeważającej części terenu gminy Łąck nie ma zorganizowanego systemu odprowadzania ścieków. Obecnie ścieki z terenów wokół jezior, gdzie brak jest kanalizacji sanitarnej odprowadzane są do zbiorników bezodpływowych (szamb) a następnie wywożone za pomocą wozów asenizacyjnych na oczyszczalnię ścieków w Łącku. Przy takim rozwiązaniu gospodarki ściekowej nagminnym zjawiskiem jest tzw. rozszczelnianie szamb lub opróżnianie pojazdów na terenach pól i lasów. Nieuregulowana gospodarka ściekowa wokół jezior łąckich spowodowała ich zanieczyszczenie oraz eutrofizację

Badania monitoringowe wód powierzchniowych

Ocenę stanu wód powierzchniowych wykonuje się w odniesieniu do jednolitych części wód (JCWP) na podstawie wyników państwowego monitoringu środowiska. W latach 2010-2014 dokonano oceny 6 JCWP jeziornych. Tylko jedno jezioro jest w stanie dobrym (j. Białe koło Gostynina). Pozostałe jeziora tj. Lucieńskie, Łąckie Duże, Szczutowskie, Urszulewskie oraz Zdworskie osiągnęły stan zły, głównie ze względu na wskaźniki biologiczne.

Rysunek 4. Klasyfikacja stanu/potencjału jednolitych części wód płynących jeziornych w 2010-2014 r.



Źródło: Raport o stanie środowiska województwa mazowieckiego w 2014 roku

WODY PODZIEMNE

Północny i północno-wschodni obszar Gminy zlokalizowany jest w granicach głównego zbiornika wód podziemnych Nr 220, z głównym użytkowym poziomem wodonośnym w piaszczystych utworach czwartorzędowych. Poza obszarem zbiornika ujmowane są także wody trzeciorzędowego i kredowego piętra wodonośnego.

GZWP Nr 220 – to zbiornik wód porowych występujących w pradolinnych osadach czwartorzędowych, wyróżniony jako Pradolina Środkowej Wisły (Włocławek – Płock). Średnia głębokość ujęć czerpiących wodę z tej jednostki wynosi 60 m. Szacunkowe zasoby dyspozycyjne są dosyć znaczne i wynoszą 300 000 m³/dobę. Moduł zasobowy jest wielokrotnie wyższy niż dla głębszych zasobów trzeciorzędowych i dla czwartorzędowego zbiornika pradolinnego środkowej Wisły wynosi 1,67 l/(s·km²). Świadczy to o znacznie większym tempie odnawialności zasobów, z czym jednak wiąże się większa podatność na skażenia. Na analizowanym odcinku GZWP przepływ wód podziemnych w kierunku Wisły jest średnio szybki (30–100 m/rok) oraz szybki (100–300 m/rok). Występowanie zbiornika na płytszych głębokościach w czwartorzędowej pradolinnej formacji rzutuje na zdecydowanie gorsze warunki izolacji tych wód od powierzchni. Czwartorzędowe zbiorniki pradolinne traktowane są jako w całości otwarte od powierzchni. Ewentualne nieciągłe poziomy madowe, występujące na tarasach rzecznych, nie stanowią wystarczającego poziomu izolacyjnego, zabezpieczającego zbiorniki przed zanieczyszczeniami. Stąd udział obszarów

ONO (obszarów najwyższej ochrony) i OWO (obszarów wysokiej ochrony) w stosunku do całej powierzchni GZWP wynosi ponad 55%.

Czwartorzędowe piętro wodonośne wykształcone jest na przeważającej części gminy w postaci poziomego międzyglinowego, który izolowany jest od powierzchni terenu pokrywą utworów słabo przepuszczalnych. Czas przesączania potencjalnych zanieczyszczeń z powierzchni terenu do warstwy wodonośnej wynosi tu 25-100 lat (wg. „Dokumentacji hydrogeologicznej zbiornika wód podziemnych Pradolina Środkowej Wisły – GZWP 220”). Oznacza to, że występujące na powierzchni terenu gliny stanowią dobre zabezpieczenie dla jakości eksploatowanych wód. Jedynie w północnej części Gminy, gdzie na powierzchni terenu występują dobrze przepuszczalne piaski, czas przesączania potencjalnych zanieczyszczeń z powierzchni terenu do warstwy wodonośnej wynosi 5 lat, co świadczy o wysokim zagrożeniu jakości wód podziemnych. Zwierciadło wody występuje przeważnie na głębokości kilku metrów. Wodoprzewodność w części północno-zachodniej gminy wynosi 10-30 m²/h, a części środkowej 30-50 m²/h, natomiast poza obszarem GZWP - do 10 m²/h.

Trzeciorzędowe piętro wodonośne eksploatowane jest w południowej części Gminy, w rejonach gdzie brak jest użytkowych czwartorzędowych warstw wodonośnych. Wody występują pod ciśnieniem a zwierciadło statyczne krystalizuje się na głębokości ok. 16-25 m. wydajności studni trzeciorzędowych są zróżnicowane

Źródło: Program ochrony środowiska Gminy Łąck

Badania monitoringowe wód podziemnych

Celem monitoringu jakości wód podziemnych jest dostarczenie informacji o stanie chemicznym wód, śledzenie jego zmian oraz sygnalizacja zagrożeń, na potrzeby zarządzania zasobami wód podziemnych i oceny skuteczności podejmowanych działań ochronnych związanych z osiągnięciem dobrego stanu ekologicznego, określonego przez Ramową Dyrektywę Wodną (RDW).

Oceny stanu chemicznego w jednolitych częściach wód (JCWPd) i w poszczególnych punktach badawczych dokonano w oparciu o rozporządzenie MŚ z 2008 r. w sprawie kryteriów i sposobu oceny stanu wód podziemnych (Dz. U. nr 143, poz. 896), które wyróżnia pięć klas jakości wód:

- klasa I – wody bardzo dobrej jakości,
- klasa II – wody dobrej jakości,
- klasa III – wody zadowalającej jakości,
- klasa IV – wody niezadowalającej jakości,
- klasa V – wody złej jakości

oraz dwa stany chemiczne wód:

- stan dobry (klasy I, II i III),

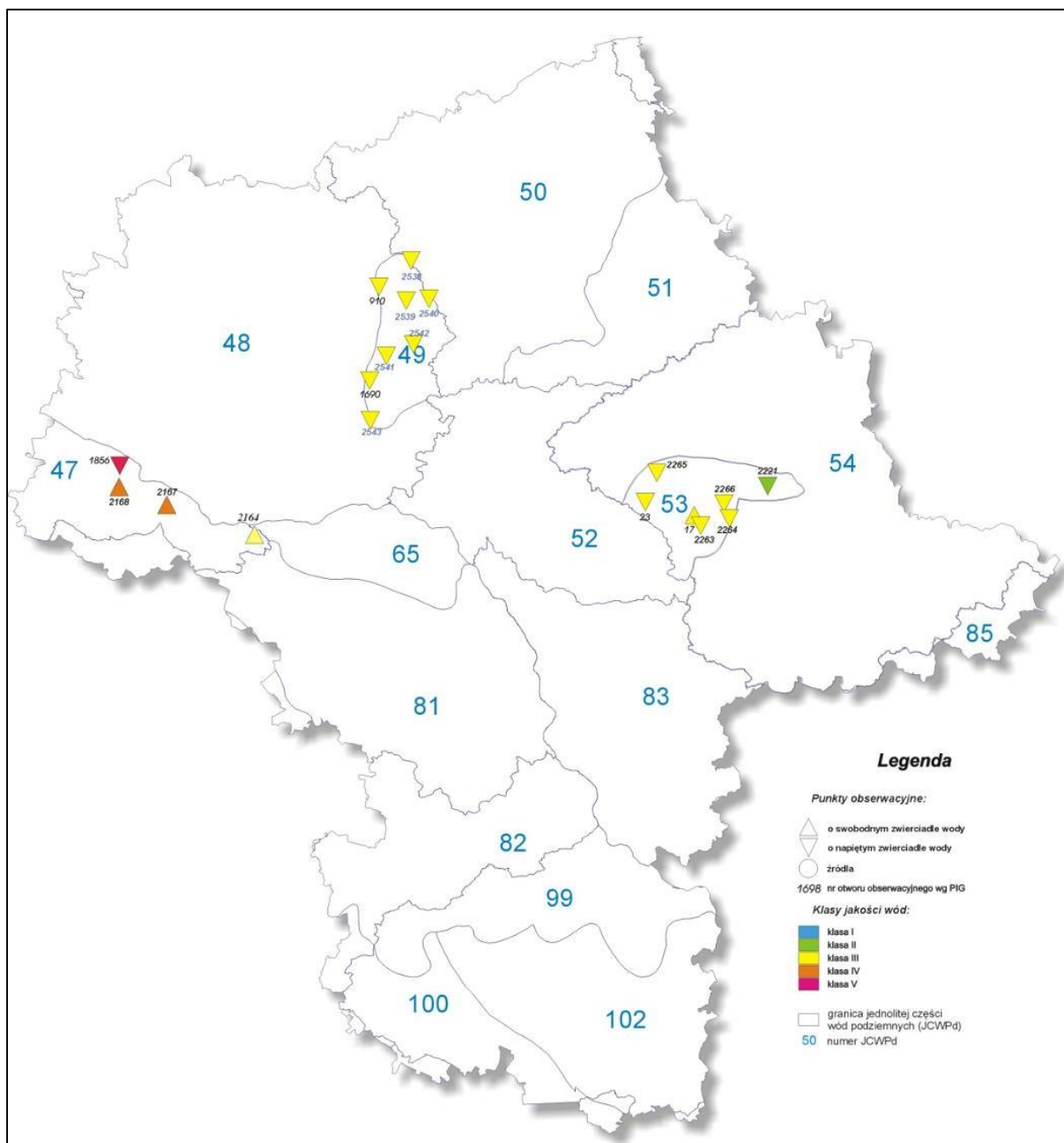
- stan słaby (klasy IV i V)

Zasada zaliczania wód do odpowiedniej klasy polega na dopuszczeniu przekroczenia wartości granicznych elementów fizykochemicznych, gdy jest ono spowodowane przez naturalne procesy, pod warunkiem, że mieszczą się one w granicach przyjętych dla bezpośrednio niższej klasy jakości. Jako niedopuszczalne przyjęto przekroczenie wartości granicznych oznaczonych w rozporządzeniu indeksem „H” wskaźników nieorganicznych: antymonu, arsenu, azotanów, azotynów, boru, chromu, cyjanków, fluorków, glinu, kadmu, niklu, ołowiu, rtęci, selenu i srebra oraz wskaźników organicznych: adsorbowanych związków chloroorganicznych (AOX), benzo(a)pirenu, benzenu, lotnych węglowodorów aromatycznych (BTX), substancji ropopochodnych, pestycydów, tetrachloroetenu, trichloroetenu i wielopierścieniowych węglowodorów aromatycznych (WWA).

W roku 2013 w województwie mazowieckim realizowane były badania w ramach:

- monitoringu operacyjnego stanu chemicznego w sieci krajowej przez Państwowy Instytut Geologiczny (PIG),
- monitoringu na obszarach narażonych na zanieczyszczenia azotanami pochodzenia rolniczego (OSN) przez Wojewódzki Inspektorat Ochrony Środowiska (WIOŚ),
- monitoringu badawczego w rejonach: nieczynnego wylewiska osadów garbarskich w Radomiu, wokół składowiska odpadów komunalnych w miejscowości Otwock – Świerk oraz wokół zlikwidowanego mogilnika przeterminowanych środków ochrony roślin w Zajezerzu (badania prowadzone przez WIOŚ).

Rysunek 5. Stan wód podziemnych w 2013 r. (wg badań PIG)



Źródło: Źródło: Raport o stanie środowiska województwa mazowieckiego w 2013 roku

4.2.2. Powietrze

Powietrze atmosferyczne należy do najważniejszych chronionych komponentów środowiska przyrodniczego. Obowiązujące regulacje prawne odnoszą się przede wszystkim do jego jakości oraz kontroli emisji w postaci pozwoleń na emisję gazów i pyłów. Ze względu na porozumienia międzynarodowe, ochrona powietrza atmosferycznego obejmuje również warstwę ozonową i klimat.

W polskim prawie środowiskowym zakres i sposoby ochrony powietrza atmosferycznego są określane głównie w ustawie Prawo ochrony środowiska. Przepisy te dotyczą ochrony zasobów środowiska przyrodniczego, przeciwdziałania zanieczyszczeniom, wydawania pozwoleń, opłat i kar administracyjnych za wprowadzanie gazów lub pyłów do powietrza.

W efekcie ramy prawne ochrony powietrza atmosferycznego w Polsce wyznaczają następujące akty:

A. Z zakresu prawa krajowego:

- 1) Ustawa z dnia 27 kwietnia 2001 roku *Prawo ochrony środowiska* i towarzyszące jej rozporządzenia,
- 2) Ustawa z dnia 20 kwietnia 2004 roku o substancjach zubożających warstwę ozonową.

B. Z zakresu prawa wspólnotowego:

- 1) Dyrektywa 96/62/WE z 1996 roku w sprawie oceny i zarządzania jakością otaczającego powietrza wraz z dyrektywami córkami,
- 2) Dyrektywa 2001/81/WE z 2001 roku w sprawie krajowych poziomów emisji dla niektórych rodzajów zanieczyszczeń powietrza.
- 3) Dyrektywa 1999/13/WE z 1999 roku w sprawie kontroli emisji lotnych związków organicznych ze stosowania rozpuszczalników organicznych.
- 4) Dyrektywa 94/63/WE z 1994 roku w sprawie kontroli emisji lotnych związków organicznych ze składowania paliwa i jego dystrybucji z terminali do stacji paliw,
- 5) Dyrektywa 2001/80/WE z 2001 roku w sprawie ograniczenia emisji niektórych zanieczyszczeń do powietrza z dużych obiektów energetycznego spalania,
- 6) Dyrektywa 2003/87/WE z 2003 roku ustanawiająca system handlu przydziałami emisji gazów cieplarnianych we Wspólnocie,
- 7) Dyrektywy dotyczące zawartości określonych substancji w paliwach,
- 8) Dyrektywa IPPC (96/61/WE),
- 9) Rozporządzenie wspólnotowe 2037/2000 z 2000 roku w sprawie substancji zubożających warstwę ozonową.

C. Z zakresu prawa międzynarodowego:

- 1) Konwencja w sprawie transgranicznego zanieczyszczenia powietrza na dalekie odległości z 1979 roku,
- 2) Protokół do Konwencji w sprawie transgranicznego zanieczyszczenia powietrza na dalekie odległości, dotyczący długofalowego finansowania wspólnego programu monitoringu i oceny przenoszenia zanieczyszczeń powietrza na dalekie odległości w Europie (EMEP) z 1984 roku,

- 3) Ramowa Konwencja Narodów Zjednoczonych w sprawie zmian klimatu z 1992 roku,
- 4) Protokół z Kioto z 1997 roku,
- 5) Konwencja wiedeńska o ochronie warstwy ozonowej z 1985 roku,
- 6) Protokół montreali w sprawie substancji zubożających warstwę ozonową z 1987 roku.

Potrzeba prawnej ochrony powietrza jest skutkiem jego zanieczyszczenia, które w ustawie – Prawo ochrony środowiska zostało zdefiniowane jako emisja, która może być szkodliwa dla zdrowia ludzi lub stanu środowiska, może powodować szkodę w dobrach materialnych, może pogarszać walory estetyczne środowiska lub może kolidować z innymi uzasadnionymi sposobami korzystania ze środowiska (art. 3 pkt 49 u.p.o.ś.).

Postępująca urbanizacja przyczynia się do wzrostu liczby źródeł emisji zanieczyszczeń. Badania jakości powietrza potwierdzają, iż emisja antropogeniczna jest głównym źródłem zanieczyszczeń powietrza w województwie mazowieckim.

Najczęściej stosowaną klasyfikacją źródeł emisji jest następujący podział:

- źródła punktowe związane z energetycznym spalaniem paliw i procesami technologicznymi w zakładach przemysłowych;
- źródła liniowe związane z komunikacją;
- źródła powierzchniowe niskiej emisji rozproszonej komunalno-bytowej i technologicznej.

EMISJA PUNKTOWA

Punktowe źródła mają istotny wpływ na wielkość i zasięg stężeń zanieczyszczeń w powietrzu atmosferycznym. Emisja punktowa pochodzi głównie z dużych zakładów przemysłowych emitujących pyły, dwutlenek siarki, tlenek azotu, tlenek węgla oraz metale ciężkie.

Zgodnie z ustawą z dnia 17 lipca 2009 r. o systemie zarządzania emisjami gazów cieplarnianych i innych substancji (tj. Dz.U. 2013 nr 0 poz. 1107 z późn. zm.) podmioty gospodarcze zobowiązane są do sporządzania rocznych raportów o wielkościach emisji gazów cieplarnianych i innych substancji, wprowadzanych do powietrza. Ustawowy obowiązek raportowania danych o emisji gazów cieplarnianych do powietrza dotyczy wszystkich korzystających ze środowiska.

Funkcjonujące zakłady produkcyjne i usługowe na terenie Gminy Łąck wykorzystują lokalne, rozproszone źródła ciepła (gaz, energia elektryczna, olej opałowy), które nie wywierają znaczącego negatywnego wpływu na powietrze atmosferyczne. Sferę przemysłową w Gminie tworzą zarówno małe i średnie przedsiębiorstwa o profilu produkcyjno – usługowo

– handlowym, jak i większe emitory zanieczyszczeń. Nie wszystkie przedsiębiorstwa dysponują urządzeniami służącymi ograniczeniu emitowanych substancji.

EMISJA LINIOWA

W ostatnich latach istotnie wzrosła dostępność pojazdów, praktycznie dla każdej grupy społecznej. Wynika to nie tylko z poprawy stopy życiowej w Polsce, ale także możliwości zakupu tanich, używanych pojazdów z zagranicy, których stan techniczny niejednokrotnie pozostawia wiele do życzenia. W związku z tym, praktycznie każda rodzina posiada już co najmniej jeden samochód. Jednocześnie w ostatnich latach spadł wskaźnik osób podróżujących jednym samochodem, co wiąże się nie tylko ze wzrostem kosztów podróży, ale i wyższą emisją zanieczyszczeń ze źródeł komunikacyjnych. Do zmiany tej niekorzystnej sytuacji, zwłaszcza z punktu widzenia środowiska naturalnego, mogą przyczynić się wzrastające ceny paliw, które najprawdopodobniej zmuszą część społeczeństwa do zmiany nawyków na bardziej ekonomiczne. Nie bez znaczenia są też kampanie społeczne o tematyce ekologicznej, zachęcające do korzystania z komunikacji publicznej.

Na terenie Gminy Łąck dostęp do komunikacji publicznej możliwy jest dzięki autobusom PKS oraz prywatnymi liniami autobusowymi. Rozproszona zabudowa na terenach wiejskich sprawia, że korzystanie z samochodu jest nieuniknione. Mimo wszystko, działania proekologiczne, w tym zakresie, prowadzone na terenie Gminy mogą skupiać się na propagowaniu ekonomicznego podróżowania samochodem (zorganizowanie dojazdów przy maksymalnym wykorzystaniu liczby miejsc w pojeździe, co zmniejsza koszty podróży i jednocześnie ogranicza emisję zanieczyszczeń na skutek mniejszej ilości spalonego paliwa) lub jeśli to tylko możliwe, zastąpienie go rowerem, co wpływa nie tylko na środowisko, ale i stan zdrowia mieszkańców. Połączenia lokalne PKS na terenie Gminy również przyczyniają się do zmniejszenia zanieczyszczeń.

Poziom zanieczyszczenia powietrza atmosferycznego jest zależny od natężenia ruchu na poszczególnych trasach komunikacyjnych. Wielkość emisji ze źródeł komunikacyjnych zależy od ilości i rodzaju samochodów oraz rodzaju stosowanego paliwa jak również od procesów związanych ze zużyciem opon, hamulców, a także ścierania nawierzchni dróg. Emisję związaną z ww. procesami zalicza się do tzw. emisji pozaspalinowej. Dodatkowy wpływ na wielkość emisji pyłu PM10 ma tzw. emisja wtórna (z unoszenia) pyłu PM10 z nawierzchni dróg.

System komunikacyjny ma istotny wpływ na stan jakości powietrza głównie z tytułu transportu drogowego, w tym przede wszystkim ruchu tranzytowego pojazdów ciężkich.

W gminie Łąck największa emisja liniowa występuje w obrębie drogi krajowej nr 60, ze względu na duże natężenie ruchu. Sieć dróg na terenie Gminy jest stale modernizowana i przebudowywana, to jednak ciągle wzrost ruchu samochodowego pociąga za sobą degradację stanu technicznego dróg, a co za tym idzie zwiększenie hałasu komunikacyjnego i wzrost ilości zanieczyszczeń w powietrzu.

EMISJA POWIERZCHNIOWA

Jednym z największych źródeł zanieczyszczenia powietrza na terenie Gminy Łąck jest emisja powierzchniowa (tzw. „niska emisja”), czyli emisja pochodząca ze źródeł o wysokości nieprzekraczającej kilkunastu metrów wysokości. Zjawisko to jest obserwowalne na terenach zwartej zabudowy, charakteryzującej się brakiem możliwości przewietrzania. Elementem składowym „niskiej emisji” są zanieczyszczenia emitowane podczas ogrzewania budynków mieszkalnych. Do źródeł niskiej emisji należy zaliczyć przede wszystkim indywidualne posesje, w których występuje opalanie węglowe, a także mniejsze zakłady produkcyjne, punkty usługowe i handlowe. Ze względu na dużą ilość tego typu źródeł emisji nie jest możliwe monitorowanie każdego z nich, a tym samym określenie dokładnej ilości dostających się z nich do atmosfery zanieczyszczeń. Rzeczywista emisja zanieczyszczeń z jednego źródła może się różnić w zależności od:

- spalania węgla o różnej kaloryczności,
- opalania mieszkań drewnem,
- spalanie w domowych piecach części odpadów (szczególnie tworzyw sztucznych).

Pomimo, iż budownictwo jednorodzinne wykorzystuje m.in. ekologiczne nośniki ciepła (gaz), to jednak na terenie Gminy Łąck występują jeszcze tradycyjne kotłownie na paliwa stałe (węgiel, miał węglowy, koks). Niewątpliwym problemem jest nagminne spalanie w domowych piecach paliw niskiej jakości, a także odpadów, w tym tworzyw sztucznych, gumy i tekstyliów. W związku z tym do atmosfery przedostają się duże ilości sadzy, węglowodorów aromatycznych, merkaptanów i innych szkodliwych dla zdrowia ludzi związków chemicznych. To niekorzystne zjawisko nasila się szczególnie w okresie grzewczym, co może powodować wyraźne okresowe pogorszenie stanu sanitarnego powietrza na terenach zasiedlonych i w ich bezpośrednim sąsiedztwie. Ta sytuacja jest szczególnie uciążliwa także dla mieszkańców terenów o słabych warunkach przewietrzania.

Coraz wyższe ceny paliw opałowych przyczyniają się do poszukiwania różnego rodzaju oszczędności. Z tego powodu część mieszkańców spala w swoich piecach różnego rodzaju odpady, emitujące znaczne ilości zanieczyszczeń. Praktyka ta jest w dalszym ciągu powszechna dla obszarów wiejskich. Innym sposobem poszukiwania oszczędności jest wykorzystanie na cele ogrzewania i przygotowania ciepłej wody użytkowej, odnawialnych

źródeł energii. Montaż tego typu urządzeń wiąże się z dość wysokimi nakładami na etapie inwestycyjnym, natomiast w fazie eksploatacji wymaga ponoszenia znacznie niższych kosztów, niż w przypadku powszechnie stosowanych źródeł ciepła opalanych węglem, olejem czy gazem. Ze względu na coraz atrakcyjniejsze ceny urządzeń grzewczych bazujących na odnawialnych źródłach energii oraz dodatkowo możliwość współfinansowania takiej inwestycji np. z WFOŚiGW oraz funduszy Unii Europejskiej, Gmina będzie podejmowała działania mające na celu zachęcenie mieszkańców do wyposażenia budynków mieszkalnych w urządzenia bazujące na odnawialnych źródłach energii.

Innym sposobem ograniczania niskiej emisji na terenie Gminy jest także termomodernizacja budynków mieszkalnych oraz budynków użyteczności publicznej, których przegrody zewnętrzne nie spełniają warunków technicznych w zakresie wartości współczynnika przenikania ciepła. Docieplenie ścian zewnętrznych, stropów lub stropodachów, wymiana stolarki okiennej i drzwiowej oraz usprawnienia w zakresie instalacji c.o. i c.w.u. wiążą się z istotnym ograniczeniem zapotrzebowania budynku na ciepło, co znajduje bezpośrednie odzwierciedlenie w ilości spalanego paliwa, a w rezultacie emisji zanieczyszczeń.

Występująca na danym terenie struktura paliwowa wśród korzystających z indywidualnych źródeł ciepła jest bardzo istotna ze względu na jakość powietrza. Praktyka stosowana w całej Polsce wskazuje, iż w domowych kotłowniach nie tylko spalane są ww. paliwa ale również odpady, takie jak.: plastik, guma itp. Zjawisko to powoduje zwiększone zanieczyszczenie powietrza szczególnie w okresie grzewczym, a toksyczne związki uwalniane do atmosfery podczas spalania paliw jak i odpadów mają fatalny wpływ na zdrowie społeczeństwa.

Eksploatacja domowych pieców grzewczych odbywa się w ramach tzw. powszechnego korzystania ze środowiska i w rozumieniu przepisów ustawy - Prawo ochrony środowiska nie wymaga uzyskania pozwoleń na wprowadzenie gazów i pyłów do powietrza. W przypadku sektora bytowo-komunalnego nie ma opracowanych skutecznych i ekonomicznie zasadnych metod redukcji zanieczyszczeń poprzez urządzenia ochronne. Brak podstaw prawnych do zarządzenia wymiany starych, niskosprawnych i nieekologicznych kotłów i pieców węglowych przez osoby fizyczne jest poważną barierą do podjęcia działań zmierzających do ograniczenia ich oddziaływania na jakość powietrza. Dlatego też podejmowane działania powinny być w pierwszej kolejności skierowane na większe uświadomienie społeczeństwa i propagowanie szerszego wykorzystania paliw niskoemisyjnych, bardziej przyjaznych środowisku, których wykorzystanie przyczyni się do zmniejszenia tzw. niskiej emisji, jak również wyeliminuje spalanie odpadów.

Najważniejsze problemy w zakresie jakości powietrza zidentyfikowane na terenie województwa mazowieckiego:

- wzrost emisji zanieczyszczeń ze źródeł liniowych komunikacyjnych,

- wzrost emisji pyłu zawieszonego PM10, SO₂ i CO₂,
- bardzo niski udział energii odnawialnej w ogólnym bilansie energetycznym.

Problemy te, pomimo iż zostały sformułowane dla województwa, można odnieść także do Gminy Łąck.

W wyniku spalania paliw naturalnych, oprócz ciepła, powstają również gazy spalinowe oraz – w przypadku paliw stałych – popioły i żużle. Skład spalin jest różny w zależności od rodzaju paliwa oraz samego procesu spalania, który wbrew pozorom jest procesem skomplikowanym, zależnym od temperatury, stosunku do ilości paliwa, rodzaju palnika lub paleniska i wielu innych czynników.

Głównym składnikiem spalin powstających przy spalaniu paliw stałych jest ditlenek węgla (CO₂), w mniejszych ilościach ditlenek siarki (SO₂), tlenek węgla (CO), tlenki azotu (NO_x), para wodna (H₂O), sadza i pył. W przypadku paliw ciekłych i gazowych udział pary wodnej w spalinach jest większy i porównywalny z ilością CO₂, natomiast nie ma w nich pyłu, a w przypadku gazu ziemnego – SO₂. Niektóre gatunki ropy naftowej także nie posiadają związków siarki.

W spalinach pochodzących z paliw ciekłych i gazowych również występują, choć w mniejszych ilościach, tlenki azotu i sadza, gdyż ich obecność jest związana raczej z samym procesem spalania niż z rodzajem paliwa.

- Tlenki węgla

Z punktu widzenia ochrony środowiska rozróżnia się dwa rodzaje dwutlenków węgla: przyjazny dla środowiska - o krótkim (trwającym od 1 roku do kilkudziesięciu lat) obiegu w przyrodzie, który powstaje w procesach utleniania biomasy (drewna, słomy, biopaliw i biomasy) i nieprzyjazny, który jest produktem spalania paliw nieodnawialnych (węgla, ropy, gazu), a cykl jego obiegu określa się w milionach lat.

- Tlenki siarki

Głównym źródłem emisji SO₂ jest energetyka – 90%, natomiast za pozostałe 10% emisji odpowiada przemysł i komunikacja. Dwutlenek siarki, jako taki nie szkodzi środowisku, jednak w obecności ozonu – O₃, który powstaje podczas wyładowań atmosferycznych, przekształca się w bardzo niebezpieczny dla środowiska SO₃, który łączy się w chmurach z parą wodną i spada na ziemię w postaci kwaśnego deszczu.

- Związki organiczne

Związki organiczne w spalinach to głównie węglowodory alifatyczne (parafiny), które są praktycznie obojętne dla środowiska, oraz policykliczne węglowodory aromatyczne (wielopierścieniowe), które alergizują, podrażniają błony śluzowe, a nawet mogą

wywoływać nowotwory. Najbardziej znany z tych związków to benzo/a/piren (BaP), który jest związkiem silnie rakotwórczym.

Przyczyną powstawania tych węglowodorów jest niepełne spalanie paliw przy zbyt małej ilości powietrza, termiczny rozkład paliwa (piroliza) również wobec braku tlenu, a także gwałtowne schładzanie płomienia na skutek nierównomiernego spalania, rozruchu urządzenia lub spalania paliw w nieodpowiednich kotłach, palnikach lub silnikach.

- Sadza

Głównym składnikiem sadzy, która tworzy ze spalinami lub powietrzem aerozol nazywany dymem, jest węgiel bezpostaciowy. Sadza zawiera także węglowodory. Ponieważ z węglowodorów aromatycznych sadza powstaje łatwiej niż z alifatycznych, więc to one są drugim składnikiem sadzy. Należy zatem przypuszczać, że sadza może mieć, podobnie jak i węglowodory aromatyczne, działanie rakotwórcze.

- Pyły

Pyły i popioły to stałe składniki mineralne, które pozostają po spaleniu paliw. Popiół i sadza stanowią główne składniki dymu, którego cząsteczki o rozmiarach nieprzekraczających 0,1 μm mają bardzo dobrze rozwiniętą powierzchnię, dzięki której adsorbują lotne toksyczne składniki spalin i dlatego są bardzo niebezpieczne dla zdrowia ludzi i zwierząt, a także dla roślin.

Najważniejsze negatywne skutki oddziaływania produktów spalania paliw nieodnawialnych, głównie węgla kamiennego i brunatnego, to pogłębienie się efektu cieplarnianego oraz powiększanie się stref występowania smogu. Kwaśny smog, zwany londyńskim, na skutek inwersji aerozolu, składającego się z tlenków siarki i pyłu ze spalonego węgla oraz mgły, zamiast unosić się jako cieplejszy od powietrza, opada na miasto i zatruwa jego mieszkańców. Wraz z rozwojem motoryzacji i komunikacji miejskiej, oprócz smogu londyńskiego, pojawił się nowy rodzaj smogu, zwany fotochemicznym, który atakuje w upalne lata. Smog ten zawiera, oprócz tlenków siarki i pyłów, także: tlenki azotu, związki organiczne, np. aldehydy, ketony, azotany i nadtlenki organiczne oraz ozon. W efekcie zamkniętego cyklu ponad 200 reakcji chemicznych, efekt smogu fotochemicznego pogłębia się, a jego produkty nie są obojętne dla środowiska. Wolne rodniki działają rakotwórczo, a ozon, który w stratosferze chroni nas przed promieniowaniem ultrafioletowym, w dolnych warstwach atmosfery jest równie niebezpieczny dla organizmów żywych jak związki rakotwórcze.

Negatywne oddziaływanie energetyki konwencjonalnej na środowisko obejmuje ponadto:

- zakwaszenie atmosfery tlenkami siarki i azotu, wskutek czego giną lasy, zamiera życie w rzekach i jeziorach,
- brak tlenu w środowisku morskim, co jest następstwem emisji tlenków azotu, zaburza równowagę pokarmową w morzu ze szkodą dla żyjących w nim organizmów roślinnych i zwierzęcych,
- zanieczyszczenie wód zaskórnych metalami ciężkimi wymywanymi z nieprawidłowo składowanych popiołów i żużli, a także produktami ubocznymi powstającymi podczas oczyszczania spalin metodami mokrymi i suchymi.

Skażenie wody, ziemi i powietrza, wpływa na tempo wzrostu zachorowań i zaburzeń genetycznych wśród ludności zamieszkującej regiony o silnie rozwiniętym przemyśle. Obserwowana jest także wzmożona korozja konstrukcji żelbetonowych oraz coraz szybciej postępujące niszczenie dorobku kultury materialnej. W rejonach silnie uprzemysłowionych zamierają również lasy, zwłaszcza iglaste. (Źródło: „*Proekologiczne odnawialne źródła energii*” W. M. Lewandowski, Warszawa 2007)

Zagrożenia wynikające z zanieczyszczeń powietrza są groźniejsze od zanieczyszczeń wód czy gleb, ze względu na niedająca się kontrolować łatwość rozprzestrzeniania.

STAN POWIETRZA

Zgodnie z art. 89 ustawy Prawo ochrony środowiska Wojewódzki Inspektor Ochrony Środowiska co roku dokonuje oceny poziomów substancji w powietrzu w poszczególnych strefach. W rozumieniu założeń do projektu ustawy o zmianie ustawy – prawo ochrony środowiska, przygotowywanych w związku z transpozycją do prawa polskiego Dyrektywy 2008/50/WE Parlamentu Europejskiego i Rady z dnia 21 maja 2008 r. w sprawie jakości i czystszej powietrza dla Europy przyjmuje się, że od stycznia 2010 r. dla wszystkich zanieczyszczeń uwzględnionych w ocenie strefę stanowi:

- aglomeracja o liczbie mieszkańców powyżej 250 tysięcy,
- miasto nie będące aglomeracją o liczbie mieszkańców powyżej 100 tysięcy,
- pozostały obszar województwa, nie wchodzący w skład aglomeracji i miast powyżej 100 tys. mieszkańców.

W województwie mazowieckim **Roczną ocenę jakości powietrza za 2014 r.** wykonano w 4 strefach: aglomeracja warszawska, miasto Radom, miasto Płock oraz strefa mazowiecka, do której zaliczono m.in. Gminę Łąck.

Celem przeprowadzenia rocznej oceny jest:

- 1) klasyfikacja stref w oparciu o obowiązujące na dany rok kryteria,
- 2) uzyskanie informacji o przestrzennych rozkładach stężeń zanieczyszczeń,
- 3) wskazanie wartości i obszarów przekroczeń wartości kryterialnych,

- 4) wskazanie potrzeb w zakresie niezbędnej modernizacji systemu monitoringu powietrza.

Ocenę jakości powietrza wykonano w czterech strefach województwa według kryteriów dotyczących **ochrony zdrowia** dla: dwutlenku siarki - SO₂, dwutlenku azotu - NO₂, tlenku węgla - CO, benzenu - C₆H₆, pyłu zawieszonego PM₁₀, pyłu zawieszonego PM_{2,5}, ołowiu w pyłe - Pb(PM₁₀), arsenu w pyłe - As(PM₁₀), kadmu w pyłe - Cd(PM₁₀), niklu w pyłe - Ni(PM₁₀), benzo(a)pirenu w pyłe - B(a)P(PM₁₀), ozonu - O₃, oraz kryteriów określonych w celu **ochrony roślin** w strefie mazowieckiej dla: dwutlenku siarki SO₂, tlenków azotu NO_x, ozonu O₃ określonego współczynnikiem AOT40.

Tabela 6. Ocena jakości powietrza pod kątem ochrony roślin

Nazwa powiatu	Symbol klasy wynikowej dla poszczególnych zanieczyszczeń dla obszaru całej strefy		
	SO ₂	NO _x	O ₃
strefa mazowiecka	A	A	D2

Źródło: „Roczna ocena jakości powietrza w województwie mazowieckim za rok 2014”

Podstawą klasyfikacji stref w rocznej ocenie jakości powietrza są wartości poziomów: dopuszczalnego, dopuszczalnego powiększonego o margines tolerancji (PM_{2.5}), docelowego i celu długoterminowego określone w Rozporządzeniu Ministra Środowiska z dnia 24 sierpnia 2012 r. w sprawie poziomów niektórych substancji w powietrzu (Dz. U. z 2012 r. poz. 1031).

W wyniku klasyfikacji, w zależności od analizy stężeń w danej strefie można wydzielić następujące klasy stref:

- **klasa A** – stężenia zanieczyszczeń na terenie strefy nie przekraczają poziomów dopuszczalnych i poziomów docelowych.
- **klasa B** – stężenia zanieczyszczeń na terenie strefy przekraczają poziomy dopuszczalne lecz nie przekraczają poziomów dopuszczalnych powiększonych o margines tolerancji,
- **klasa C** – stężenia zanieczyszczeń na terenie strefy przekraczają poziomy dopuszczalne powiększone o margines tolerancji, w przypadku gdy margines tolerancji nie jest określony – poziomy dopuszczalne i poziomy docelowe,

oraz dla ozonu

- **klasa D1** – stężenia ozonu nie przekraczają poziomu celu długoterminowego,
- **klasa D2** – stężenia ozonu przekraczają poziom celu długoterminowego.

Tabela 7. Wynikowe klasy stref dla poszczególnych zanieczyszczeń, uzyskane w ocenie rocznej dokonanej z uwzględnieniem kryteriów ustanowionych w celu ochrony zdrowia wg jednolitych kryteriów w skali kraju, zgodnych z kryteriami UE

Nazwa strefy	Kod strefy	Symbol klasy wynikowej dla poszczególnych zanieczyszczeń dla obszaru całej strefy											
		SO ₂	NO ₂	PM10	Pb	C ₆ H ₆	CO	O ₃	As	Cd	Ni	BaP	PM2,5
Strefa mazowiecka	PL1404	A	A	C	A	A	A	A	A	A	A	C	C

Źródło: „Roczna ocena jakości powietrza w województwie mazowieckim za rok 2014”

Zidentyfikowany powyżej stan zanieczyszczenia powietrza atmosferycznego strefy mazowieckiej, a tym samym położonej na jej terenie Gminy Łąck, stanowi świadectwo dość dobrego stanu powietrza atmosferycznego na niniejszym obszarze.

Stężenia na terenie strefy mazowieckiej zanieczyszczeń tj. SO₂, NO₂, C₆H₆, CO oraz metali: Pb, Cd, Ni, As nie przekraczały wartości dopuszczalnych, dlatego też klasą wynikową dla wymienionych zanieczyszczeń jest klasa A.

Z danych zestawionych w powyższej tabeli wynika, iż poziomy stężenie pyłu PM10, PM2,5 oraz benzo(a)piranu kształtowały się powyżej poziomu dopuszczalnego, co zadecydowało o klasyfikacji wynikowej C dla tych zanieczyszczeń. Najwyższe stężenia BaP zanotowano na terenach, gdzie emisja niska z indywidualnego ogrzewania budynków jest dominująca. W sezonie grzewczym wielkości stężeń BaP były bardzo wysokie, natomiast w okresie letnim niskie. Najwyższy poziom stężeń benzo/a/piranu odnotowywany w okresie grzewczym dodatkowo uzasadnia konieczność wdrażania na terenie województwa, a więc i Gminy Łąck nowych rozwiązań mających na celu racjonalizację wykorzystania energii oraz promowanie wykorzystania źródeł odnawialnych.

ODORY

Odorami nazywa się lotne związki chemiczne organiczne i nieorganiczne wyczuwane przez receptory węchowe przy bardzo niskich stężeniach i rejestrowane przez mózg jako nieprzyjemne (wg doc. dr hab. Zbigniewa Maklesa oraz dr inż. Magdaleny Galwas-Zakrzewskiej).

Do źródeł wytwarzających gazy złośliwe (odory) na terenie Gminy można zaliczyć:

- odory towarzyszące hodowli (składowanie bądź nawożenie obornikiem, gnojówką, gnojowicą),
- odory towarzyszące chemizacji w rolnictwie (wykonywanie oprysków),
- zbiorniki bezodpływowe (szamba),

- niezorganizowane źródła emisji z indywidualnych palenisk domowych, (np. spalanie odpadów z tworzyw sztucznych, gumy w paleniskach domowych).

W celu zapewnienia wysokiej jakości życia na terenie Gminy wynikającej m.in. z nieuciążliwej emisji złowonnej, konieczne jest konsekwentne postępowanie zarówno mieszkańców (poprzez wyeliminowanie spalania odpadów, rozszczelniania szamb), jak i władz Gminy m. in. poprzez: edukację ekologiczną mieszkańców, poszerzanie pasów zieleni izolacyjnych wokół obiektów uciążliwych zapachowo oraz przemyślane decyzje w zakresie wydawania pozwoleń na budowę dla obiektów będących źródłem emisji złowonnej.

4.2.3. Hałas

Hałas w środowisku to wszelkiego rodzaju niepożądane, nieprzyjemne i uciążliwe dźwięki w danym miejscu i czasie. Jest zanieczyszczeniem środowiska przyrodniczego charakteryzującym się różnorodnością źródeł i powszechnością występowania.

Skutki oddziaływania hałasu i wibracji na człowieka i środowisko naturalne są bardzo dotkliwe.

- Społeczne i zdrowotne skutki oddziaływania hałasu i wibracji wyrażają się:
 - a) szkodliwym działaniem na zdrowie ludności;
 - b) obniżeniem sprawności i chęci działania oraz wydajności pracy;
 - c) negatywnym wpływem na możliwość komunikowania się;
 - d) utrudnianiem odbioru sygnałów optycznych;
 - e) obniżeniem sprawności nauczania;
 - f) powodowaniem lokalnych napięć i kłótni między ludźmi;
 - g) zwiększeniem negatywnych uwarunkowań w pracy i komunikacji, powodujących wypadki;
 - h) rosnącymi liczbami zachorowań na głuchotę zawodową i chorobę wibracyjną.
- Hałas i wibracje powodują pogorszenie jakości środowiska przyrodniczego, a w konsekwencji:
 - a) utratę przez środowisko naturalne istotnej wartości, jaką jest cisza;
 - b) zmniejszenie (lub utratę) wartości terenów rekreacyjnych lub leczniczych;
 - c) zmianę zachowań ptaków i innych zwierząt (stany lękowe, zmiana siedlisk, zmniejszenie liczby składanych jaj, spadek mleczności zwierząt i inne).
- Hałas i wibracje powodują również ujemne skutki gospodarcze, takie jak:
 - a) szybsze zużywanie się środków produkcji i transportu;

- b) pogorszenie jakości i przydatności terenów zagrożonych nadmiernym hałasem oraz zmniejszenie przydatności obiektów położonych na tych terenach;
- c) absencję chorobową spowodowaną hałasem i wibracjami, z czym są związane koszty leczenia, przechodzenia na renty inwalidzkie, utrata pracowników;
- d) pogorszenie jakości wyrobów (niezawodności, trwałości);
- e) utrudnienia w eksporcie wyrobów nie spełniających światowych wymagań ochrony przed hałasem i wibracjami.

Hałas pochodzenia antropogenicznego, dzieli się w zależności od sposobu powstawania, na hałas komunikacyjny i przemysłowy.

Hałas przemysłowy jest to hałas stworzony przez źródła zlokalizowane wewnątrz i na zewnątrz obiektów budowlanych różnego typu. Bywa on najczęstszą przyczyną skarg ludności. Wynika to między innymi z faktu, że hałasy tego typu mają najczęściej charakter ciągły, często o bardzo dokuczliwym brzmieniu. Największymi źródłami są zakłady przemysłowe, wytwórcze i rzemieślnicze.

Hałas komunikacyjny pochodzi od środków transportu lotniczego, kolejowego i drogowego. Szczególnie narażone są tereny znajdujące się w pobliżu większych tras komunikacyjnych. Wynika to z dużej dynamiki wzrostu ilości środków transportu, zwłaszcza pojazdów samochodowych notowanego w ostatnich latach oraz wzmożonego ruchu tranzytowego (towarowego i osobowego) w komunikacji międzynarodowej.

Podsystem monitoringu hałasu obejmuje zarówno emisję hałasu, jak i ocenę klimatu akustycznego. Ze względu na charakter zjawiska hałasu, pomiary w sieci krajowej i sieciach regionalnych międzywojewódzkich nie są realizowane. Sieci regionalne wojewódzkie obejmują badania wykonywane w zależności od potrzeb w miejscach o szczególnym zagrożeniu i obejmują pomiary hałasu emitowanego z dróg krajowych i wojewódzkich. Sieci lokalne obejmują pomiarami źródła przemysłowe i komunikacyjne.

Hałas przemysłowy

Dominującymi źródłami hałasu przemysłowego są: instalacje wentylacji ogólnej, odpylania i odwiórowania, sprężarki, chłodnie, maszyny tartaczne, maszyny stolarskie, maszyny do plastycznej obróbki metalu, maszyny budowlane, węzły betoniarskie, sieczkarnie, specjalistyczne linie technologiczne, transport wewnątrzzakładowy oraz urządzenia nagłaśniające.

Hałas komunikacyjny

W Gminie Łąck największe potencjalne zagrożenie hałasem występuje zatem wzdłuż drogi krajowej nr 60 oraz drogi wojewódzkiej nr 577.

Na terenie Gminy Łąck nie były prowadzone badania monitoringowe hałasu komunikacyjnego. Należy jednak się spodziewać, że w najbliższych latach natężenie ruchu kołowego (w tym maszyn rolniczych) będzie wzrastać, co przyczyni się do zwiększenia natężenia hałasu w sąsiedztwie tych szlaków.

Dopuszczalny poziom hałasu dla wskaźników długookresowych i krótkookresowych określa rozporządzenie Ministra Środowiska z dnia 1 października 2012 roku w sprawie dopuszczalnych poziomów hałasu w środowisku (Dz. U. z 2012 r., poz. 1109).

Zarządzający drogami zobowiązani są do podjęcia działań ograniczających uciążliwości akustyczne, ale jeśli hałas powstaje w związku z eksploatacją drogi, nie przewiduje się wydania decyzji o dopuszczalnym poziomie hałasu w środowisku.

Inspekcja Ochrony Środowiska nie ma możliwości wydania decyzji o administracyjnej karze pieniężnej w przypadku przekroczenia standardów jakości klimatu akustycznego. Zgodnie z Rozporządzeniem Ministra Środowiska z dnia 14 czerwca 2007 r. w sprawie dopuszczalnych poziomów hałasu w środowisku (tj.: Dz.U. 2014 nr 0 poz. 112 ze zm.), ochronie przed hałasem podlegają tereny, w związku z czym dopuszczalne poziomy hałasu muszą być dotrzymane na granicy terenu podlegającego ochronie akustycznej, a zatem ustalenie nieprzekraczalnej linii zabudowy nie zapewni dotrzymania standardów jakości środowiska w tym zakresie. Tereny wymagające ochrony akustycznej należy sytuować w takiej odległości od źródeł hałasu, która gwarantuje zachowanie na tych terenach dopuszczalnych poziomów hałasu lub w odległości mniejszej przy zastosowaniach skutecznych środków ograniczających emisję hałasu co najmniej do poziomów dopuszczalnych.

4.2.4. Promieniowanie elektromagnetyczne

W aktualnym stanie prawnym można wyróżnić promieniowanie:

- jonizujące, występujące w wyniku użytkowania substancji promieniotwórczych w energetyce jądrowej, ochronie zdrowia, przemyśle, badaniach naukowych, przed którym ochrona unormowana jest w ustawie z 29 listopada 2000 r. – Prawo atomowe,
- niejonizujące promieniowanie elektromagnetyczne, związane ze zmianami pola elektromagnetycznego wytwarzanego przez źródła energetyczne i radiokomunikacyjne, przed którym ochronę reguluje ustawa – Prawo ochrony środowiska, w dziale VI pod nazwą „Ochrona przed polami elektromagnetycznymi”.

Niejonizujące promieniowanie elektromagnetyczne w postaci pól elektromagnetycznych (PEM) zawsze występowało w środowisku naturalnym. Pochodzi ono od naturalnych źródeł, jakimi są np.: Słońce, Ziemia, zjawiska atmosferyczne. Natomiast sztuczne pola elektromagnetyczne zaczęły pojawiać się w środowisku ponad sto lat temu i były związane z techniczną działalnością człowieka. Promieniowanie elektromagnetyczne występuje wszędzie. Do najważniejszych źródeł promieniowania należą:

- stacje i linie energetyczne,
- nadajniki radiowe i telewizyjne oraz CB-radio i radiostacje amatorskie,
- stacje bazowe telefonii komórkowej,
- wojskowe i cywilne urządzenia radionawigacji i radiolokacji,
- urządzenia powszechnego użytku: kuchenki mikrofalowe, monitory, aparaty komórkowe itp.

Zgodnie z art. 3 pkt 18 u.p.o.ś przez pola elektromagnetyczne rozumie się pole elektryczne, magnetyczne oraz elektromagnetyczne o częstotliwościach od 0 Hz do 300 GHz.

Zgodnie z Ustawą, celem regulacji dotyczących pól elektromagnetycznych jest: utrzymanie poziomów pól elektromagnetycznych poniżej lub na poziomie dopuszczalnych wartości, a w przypadku gdy normy są przekroczone, zmniejszenie emisji pól do poziomu dopuszczalnego. Wartości dopuszczalne natężenia pól elektromagnetycznych określa Rozporządzenie Ministra Środowiska z dnia 30 października 2003 r. (Dz.U. nr 192, poz. 1883), podając je osobno dla terenów przeznaczonych pod zabudowę oraz dla miejsc dostępnych dla ludzi, zgodnie z art. 122 ust. 2 ustawy Prawo ochrony środowiska. Owe dopuszczalne wartości są zgodne z rekomendacjami Rady Europy oraz zaleceniami międzynarodowych organizacji zajmujących się kwestiami ochrony przed promieniowaniem.

W zakresie promieniowania elektromagnetycznego dla człowieka istotne są mikrofały, radiofały i fały o bardzo niskiej częstotliwości (VLF), a także fały o ekstremalnie niskiej częstotliwości (FW). Ważną cechą pól elektromagnetycznych jest to, że ich natężenie spada wraz z rosnącą odległością od źródła, które je wytwarza.

Promieniowanie niejonizujące uważa się obecnie za jedno z poważniejszych zanieczyszczeń środowiska. Pole elektromagnetyczne wytwarzane przez silne źródło niekorzystnie zmienia warunki bytowania człowieka, wpływa na przebieg procesów życiowych. Może powodować wystąpienie zaburzeń funkcji ośrodkowego układu nerwowego, układów: rozrodczego, hormonalnego, krwionośnego oraz narządów słuchu i wzroku. Obecnie prowadzone są także badania nad wpływem promieniowania elektromagnetycznego na powstawanie nowotworów u człowieka.

Monitoring pól elektromagnetycznych polega na wykonywaniu w cyklu trzyletnim pomiarów natężenia składowej elektrycznej pola w 135 (po 45 razy na rok) punktach pomiarowych rozmieszczonych równomiernie na obszarze województwa, w miejscach dostępnych dla ludności usytuowanych w:

- a) centralnych dzielnicach lub osiedlach miast o liczbie mieszkańców przekraczającej 50 tysięcy,
- b) pozostałych miastach,
- c) terenach wiejskich.

Dla każdej z powyższych grup terenów wybiera się po 15 punktów, dla każdego roku kalendarzowego. Pomiary wykonuje się w odległości nie mniejszej niż 100 m od źródeł emitujących pola elektromagnetyczne, dla zakresu częstotliwości od 3 MHz do 300 GHz.

➤ SIECI I URZĄDZENIA WYSOKIEGO, ŚREDNIEGO I NISKIEGO NAPIĘCIA

Podstawowym źródłem energii elektrycznej dla zasilania odbiorców z terenu Gminy są linie średniego napięcia 15 kV i niskiego napięcia 0,5 kV, dla których zasilenie stanowią stacje elektroenergetyczne:

- stacje transformatorowe WN 110 kV;
- Główne Punkty Zasilające GPZ – WN/SN.

➤ STACJE TELEFONII KOMÓRKOWEJ

Na terenie Gminy Łąck występuje pełny zasięg wszystkich operatorów sieci komórkowych świadczących usługi w naszym kraju.

Postępowanie dotyczące lokalizacji stacji odbywa się zgodnie z obowiązującymi przepisami Prawa ochrony środowiska i poprzedzone jest procedurą ocen oddziaływania na środowisko. Przepisy ochrony środowiska nakładają na inwestora obowiązek wykonania pomiarów pól elektromagnetycznych bezpośrednio po uruchomieniu obiektu. Lokalizacja anten na znacznych wysokościach (30-40 m npt.) oraz kierunkowa charakterystyka ich promieniowania powodują, że w miejscach dostępnych dla ludności pole elektromagnetyczne emitowane przez anteny nadawcze stacji bazowych jest wielokrotnie niższe niż dopuszczalne. Potwierdzają to badania WSSE. Stacje bazowe nie stanowią zagrożenia dla zdrowia mieszkańców.

Negatywnym efektem lokalizacji anten na dużych wysokościach, jest konieczność wznoszenia wysokich konstrukcji wsporczych, najczęściej w postaci wież kratowych, które są widocznym akcentem w krajobrazie. Dlatego istotne jest lokalizowanie tych obiektów poza miejscami objętymi szczególną ochroną, z uwzględnieniem zakazów wynikających z aktów

prawa miejscowego powołujących określone formy ochrony przyrody i w taki sposób aby ich wpływ na krajobraz był jak najmniejszy.

➤ POLA NADAJNIKÓW RADIOWYCH

Na terenie Gminy Łąck zlokalizowane są także inne źródła promieniowania elektromagnetycznego, do których należą:

- cywilne stacje radiowe o mocy około 10 W,
- urządzenia nadawcze, diagnostyczne będące na wyposażeniu wojska, policji, straży pożarnej, pogotowia, (lotnictwa cywilnego), placówek naukowo – badawczych, zakładów przemysłowych.

4.2.5. Poważne awarie i zagrożenia naturalne

ZAGROŻENIA NATURALNE

➤ ZAGROŻENIE POWODZIOWE

Na terenie Gminy Łąck nie występuje bezpośrednio zagrożenie podtopienia

➤ SUSZE

W przypadku analizowanego obszaru zjawisko suszy występuje sporadycznie i z reguły nie stanowi nadmiernego zagrożenia dla zdrowia i życia, jednak w szczególnych przypadkach może być przyczyną strat materialnych, głównie na obszarach rolnych, związanych z działalnością człowieka.

➤ POŻARY

Skutkiem długotrwałej suszy mogą być również pożary lasów. Oprócz suszy przyczynami pożarów lasów mogą być: uderzenia piorunów, podpalenia, sabotaż, zaproszenie ognia.

➤ OSUWISKA

Ruchy masowe ziemi stanowią w niektórych przypadkach zagrożenie dla obiektów budowlanych posadowionych na uruchomionej powierzchni oraz zagrożenie dla życia i zdrowia.

Na terenie Gminy Łąck nie zidentyfikowano osuwisk, ani obszarów zagrożonych ruchami masowymi ziemi.

➤ HURAGANY, GRADOBICIA I OBLODZENIA

Prawdopodobieństwo powstania na terenie powiatu płockiego, a więc i Gminy Łąck, huraganów czy przejścia trąb powietrznych jest niewielkie. Nie można ich jednak wykluczyć. Bardziej prawdopodobne są silne wichury, których prędkość dochodzi do ponad 100 km/h.

Trudno jest określić obszary zagrożeń związanych z silnymi wiatrami, dlatego ważne jest możliwie wczesne podjęcie działań profilaktycznych oraz poinformowanie społeczeństwa o istniejącym zagrożeniu.

Z kolei intensywne, trwające do kilku dni, opady deszczu wiążą się z zagrożeniem powodziowym oraz katastrofalnymi zatopieniami. Deszcze przechodzące w deszcz ze śniegiem powodują niebezpieczną gołoledź, a osiadając na drzewach i infrastrukturze technicznej nadmiernie je obciążają i niejednokrotnie niszczą, powodując m.in. utrudnienia w komunikacji oraz awarie linii energetycznych, co paraliżuje pracę zakładów przemysłowych oraz znacznie utrudnia codzienne życie mieszkańców.

Gradobicia, czyli intensywne opady gradu, występujące najczęściej z burzami, są zjawiskiem coraz częstszym w okresie letnim, powodując dotkliwe zniszczenia polonów i mienia.

➤ TRZESIENIA ZIEMI

Na obszarze Gminy Łąck trzęsienia ziemi nie występują.

POWAŻNE AWARIE

Zagadnienia związane z poważnymi awariami zostały uregulowane przede wszystkim w Ustawie Prawo ochrony środowiska (tytuł IV „Poważne awarie”). Definicja ustawowa określa poważną awarię jako „zdarzenie, w szczególności emisję, pożar lub eksplozję, powstałą w trakcie procesu przemysłowego, magazynowania lub transportu, w których występuje jedna lub więcej niebezpiecznych sytuacji, prowadząca do natychmiastowego powstania zagrożenia życia lub zdrowia ludzi lub środowiska lub powstania takiego zagrożenia z opóźnieniem” (art. 3, ust. 23). Definicja ta jest zbieżna z Dyrektywą Seveso II (96/82/WE) oraz Konwencją z 1992 r. w sprawie transgranicznych skutków awarii przemysłowych.

➤ AWARIE ELEKTROWNI JADROWYCH, GWAŁTOWNE POŻARY OBIEKTÓW PRZEMYSŁOWYCH, ATAKI TERRORYSTYCZNE

Zakładem stwarzającym zagrożenie awarią przemysłową jest każdy zakład, na którego terenie znajdują się substancje niebezpieczne, mogące spowodować zagrożenie życia lub zdrowia ludzi lub środowiska. Ze względu na rodzaj i ilość substancji niebezpiecznych zakłady dzielimy, zgodnie z art. 248, ust. 1 u.p.o.ś., na:

- zakłady o zwiększonym ryzyku – zakłady, na których terenie znajdują się mniej niebezpieczne substancje lub ich ilość jest mniejsza;
- zakłady o dużym ryzyku.

Na terenie Gminy Łąck brak jest zakładów, które zostały zakwalifikowane do zakładów o dużym lub zwiększonym zagrożeniu wystąpienia poważnej awarii przemysłowej.

➤ TRANSPORT SUBSTANCJI NIEBEZPIECZNYCH

Poważne zagrożenie w powiecie płockim i na terenie Gminy Łąck stanowi transport substancji niebezpiecznych w ruchu drogowym. Usytuowanie Gminy przy znaczących w ruchu lokalnym i regionalnym szlaków komunikacyjnych, stanowi nie tylko potencjał rozwojowy Gminy, ale także zwiększa potencjalne możliwości wystąpienia zagrożeń związanych z transportem substancji niebezpiecznych.

Przez obszar Gminy transportowane są przede wszystkim materiały niebezpieczne głównie substancje ropopochodne, gazy płynne.

Wśród innych zagrożeń, które mogą wystąpić na terenie powiatu płockiego, a więc także Gminy Łąck możemy wyróżnić: zagrożenia radiacyjne (skażenia promieniotwórcze), chemiczne (zagrożenie toksycznymi środkami przemysłowymi i innymi substancjami chemicznymi), biologiczne: epidemie, epizootie (plagi zwierzęce), epifitozy (choroby populacji roślinnej), awarie urządzeń infrastruktury technicznej (gazowe, energetyczne, wodociągowe), terrorystyczne (z wykorzystaniem broni, bomb, materiałów wybuchowych, środków chemicznych oraz biologicznych).

4.2.6. Ochrona przyrody i krajobrazu

Do czynników przyrodniczych wpływających na atrakcyjność osiedleńczą Gminy należy zaliczyć: 6 jezior o łącznej powierzchni 562 ha, Lasy Łąckie położone na terenie Gostynińsko – Włocławskiego Parku Krajobrazowego i jego otuliny.

Gmina Łąck to malowniczo położona gmina na terenie Pojezierza Łąckiego, które jest najbardziej urozmaiconym i zróżnicowanym mikroregionem Kotliny Płockiej. Niepowtarzalny urok temu obszarowi nadają rozległe lasy i jeziora, które tworzą znakomitą bazę rekreacyjną dla ludzi spragnionych wypoczynku, gdzie na miłośników historii czekają zabytki, a na inwestorów przychylny klimat i przestrzeń do rozwoju.

OBIEKTY I OBSZARY CHRONIONE

Formami ochrony przyrody w myśl ustawy „O ochronie przyrody” z 16 kwietnia 2004 roku (Dz. U. z 2013 r. poz. 627) W Polsce stosuje się następujące formy ochrony przyrody: parki narodowe i krajobrazowe, rezerваты przyrody, obszary chronionego krajobrazu, obszary specjalnej ochrony ptaków i specjalne obszary ochrony siedlisk NATURA 2000, ochronę gatunkową roślin, zwierząt i grzybów, pomniki przyrody, stanowiska dokumentacyjne, użytki ekologiczne oraz zespoły przyrodniczo-dokumentacyjne i użytki ekologiczne. Cztery pierwsze formy ochrony, tzn.: parki narodowe, rezerваты przyrody, parki krajobrazowe i obszary chronionego krajobrazu stanowiły krajową sieć obszarów chronionych, uzupełnionych przez obszary NATURA 2000 oraz formy uznaniowe (w świetle obecnych

przepisów prawnych mogą być powołane uchwałą Rad Gminnych), obejmujące użytki ekologiczne, zespoły przyrodniczo-krajobrazowe, stanowiska dokumentacyjne i pomniki przyrody.

REZERWAT PRZYRODY

Na obszarze Gminy zostały ustanowione cztery rezerwaty przyrody:

- Rezerwat „Łąck”- Powierzchnia rezerwatu to 15,5 ha. Rezerwat ma na celu ochronę starodrzewu sosnowego oraz miejsc lęgowych czapli siwej.
- Rezerwat „Korzeń”- Powierzchnia rezerwatu wynosi 36,32 ha. Celem ochrony rezerwatu jest zachowanie grądowych zbiorowisk leśnych z drzewostanami grabowo-dębowymi z domieszką sosny.
- Rezerwat „Dąbrowa Łącka”- Celem ochrony rezerwatu jest zachowanie licznych zbiorowisk roślinnych o charakterze naturalnym, obejmującym bory mieszane, grądy, łągi, olsy, jak też obszar jeziora Łąckiego Małego oraz urozmaiconą rzeźbę terenu. Przedmiotem ochrony są ekosystemy leśne, bagienne i jeziorowe. Powierzchnia rezerwatu wynosi 306,08 ha.
- Rezerwat „Drzeźno”- Celem ochrony rezerwatu jest zachowanie ekosystemu jeziora z naturalnym, strefowym układem zbiorowisk. Na terenie Gminy Łąck powierzchnia rezerwatu wynosi 6,46 ha, druga część o powierzchni 23,9 ha znajduje się na terenie Gminy Gostynin.

PARK KRAJOBRAZOWY

Obszary należące administracyjnie do Gminy, wchodzą w skład Gostynińsko-Włocławskiego Parku Krajobrazowego i zajmują 1 522 ha jej powierzchni. Otulina Parku zajmuje natomiast 4 397 ha powierzchni Gminy. Na terenie Parku, zaznaczają się trzy podstawowe typy krajobrazu. Pierwszym z nich jest krajobraz tarasów Wisły. Charakterystyczne dla niego są rozległe i płaskie, piaszczyste powierzchnie akumulacji rzecznej, opadające w kierunku rzeki. Na wyższych poziomach występują liczne, stosunkowo płytkie zagłębienia bezodpływowe. Typowy dla Gostynińsko-Włocławskiego Parku Krajobrazowego jest także krajobraz tarasów wydmych z licznymi wałami, zespołami lub pojedynczo występującymi wzgórzami i pagórkami wydmych oraz płytkimi nieckami deflacyjnymi. Wysokość względna wzgórz wydmych jest zróżnicowana i waha się od kilku do 50 m. Ostatnim modelowym typem krajobrazu są równiny akumulacji bagiennej, czyli płaskie, podmokłe, często zabagnione tereny. Powstały one w miejscach dawnych den dolinnych lub w zanikłych już zbiornikach wodnych oraz tam, gdzie zwierciadło wód podziemnych występuje płytko pod powierzchnią terenu.

ZESPOŁY PRZYRODNICZO- KRAJOBRAZOWE

Na terenie Gminy wyznaczono 5 zespołów przyrodniczo-krajobrazowych o łącznej powierzchni 758,2 ha:

- Jezioro Ciechomickie (wraz z pasem przybrzeżnym) – o powierzchni 91,1 ha;
- Jezioro Górskie (wraz z pasem przybrzeżnym) – o powierzchni 87,0 ha;
- Jezioro Łąckie Duże (wraz z pasem przybrzeżnym) – o powierzchni 31,0 ha;
- Jezioro Sendeń (wraz z pasem przybrzeżnym) – o powierzchni 91,1 ha;
- Jezioro Zdwojskie (wraz z pasem przybrzeżnym) – o powierzchni 452,5 ha.

UŻYTKI EKOLOGICZNE

W granicach Gminy wyznaczono 7 użytków ekologicznych o łącznej powierzchni 4,8 ha.

POMNIKI PRZYRODY

Na terenie Gminy Łąck znajdują się pomniki przyrody. Są to pojedyncze drzewa, skupienia i aleje drzew.

Celem ochrony pomników przyrody znajdujących się na terenie Gminy jest zachowanie wykreowanych przez przyrodę tworów o szczególnej wartości przyrodniczej, naukowej, kulturowej i historycznej. W stosunku do pomnikowych drzew nie przewiduje się żadnej ingerencji w pobliżu obiektów oraz prowadzenia instalacji infrastrukturalnych oraz wycinania, niszczenia lub uszkodzenia

OBSZARY CHRONIONEGO KRAJOBRAZU

Na terenie Gminy Łąck występuje Obszar Chronionego Krajobrazu Gostynińsko-Gąbiński. Obszary te chronione są ze względu na wyróżniający się krajobraz o zróżnicowanych ekosystemach, tereny wartościowe ze względu na możliwość zaspokajania potrzeb związanych z turystyką i wypoczynkiem, a także pełnią funkcję korytarzy ekologicznych.

OBSZAR NATURA 2000

Na terenie Gminy zlokalizowany został również obszar Natura 2000 „Uroczyska Łąckie” PLH 140021, w obrębie którego znajduje się Jezioro Łąckie Małe. Obszar obejmuje kompleks lasów, bagien i wód we wschodniej części Gostynińsko-Włocławskiego Parku Krajobrazowego i jego otuliny.

4.2.7. Gleby

Jakość gleb na terenie Gminy w istotny sposób wpływa na jej potencjał. Gleby dobrej jakości oznaczają nie tylko zdrowe i wysokie plony, ale także warunkują prawidłowy rozwój człowieka, gdyż wraz z pożywieniem roślinnym i zwierzęcym dostarczają odpowiedniej ilości wysokokalorycznych składników odżywczych, witamin, substancji mineralnych, niezbędnych do budowy i właściwego funkcjonowania organizmu. Razem z pożywieniem człowiek pobiera składniki korzystne, jak i niekorzystne dla swego rozwoju.

Jakość gleb ma wpływ na rozmieszczenie upraw rolniczych, ale zależy ona również od odpowiedniej wilgotności, nawożenia mineralno – organicznego, warunków termicznych oraz opadów atmosferycznych.

Na terenie Gminy przeważają gleby słabej jakości, nadające się pod uprawę żyta, ziemniaków oraz łubinu, występują one głównie w środkowej części obszaru Gminy. Najlepsze gleby występują w południowo-zachodniej części gminy. Są to gleby pszenne dobre, nadające się do wszystkich upraw.

Na stan gleb na terenie Gminy Łąck wpływają głównie czynniki pochodzenia antropogenicznego:

- Nadmierne nawożenie, które może prowadzić do zatrucia metalami ciężkimi i substancjami toksycznymi obecnymi w nawozach. Działalność zakładów produkcyjno – usługowych, w wyniku której do gleb mogą przedostawać się szkodliwe substancje.
- Erozja spowodowana niewłaściwym użytkowaniem gruntów.
- Komunikacja i transport samochodowy, przyczyniający się do zanieczyszczenia gleb położonych w bezpośrednim sąsiedztwie intensywnie użytkowanych szlaków komunikacyjnych.
- Ponadto ogromne szkody w glebie wyrządzają: składowanie odpadów w miejscach do tego nie przeznaczonych, wypalanie traw, palenie odpadów na powierzchni ziemi, odprowadzanie nieoczyszczonych ścieków do środowiska, nieszczelne szamba.

4.2.8. Surowce mineralne

Na terenie gminy Łąck stwierdzono występowanie złóż kopalin pospolitych, których charakterystykę, opublikowaną w Systemie Gospodarki i Ochrony Bogactw Mineralnych MIDAS, prezentuje tabela poniżej.

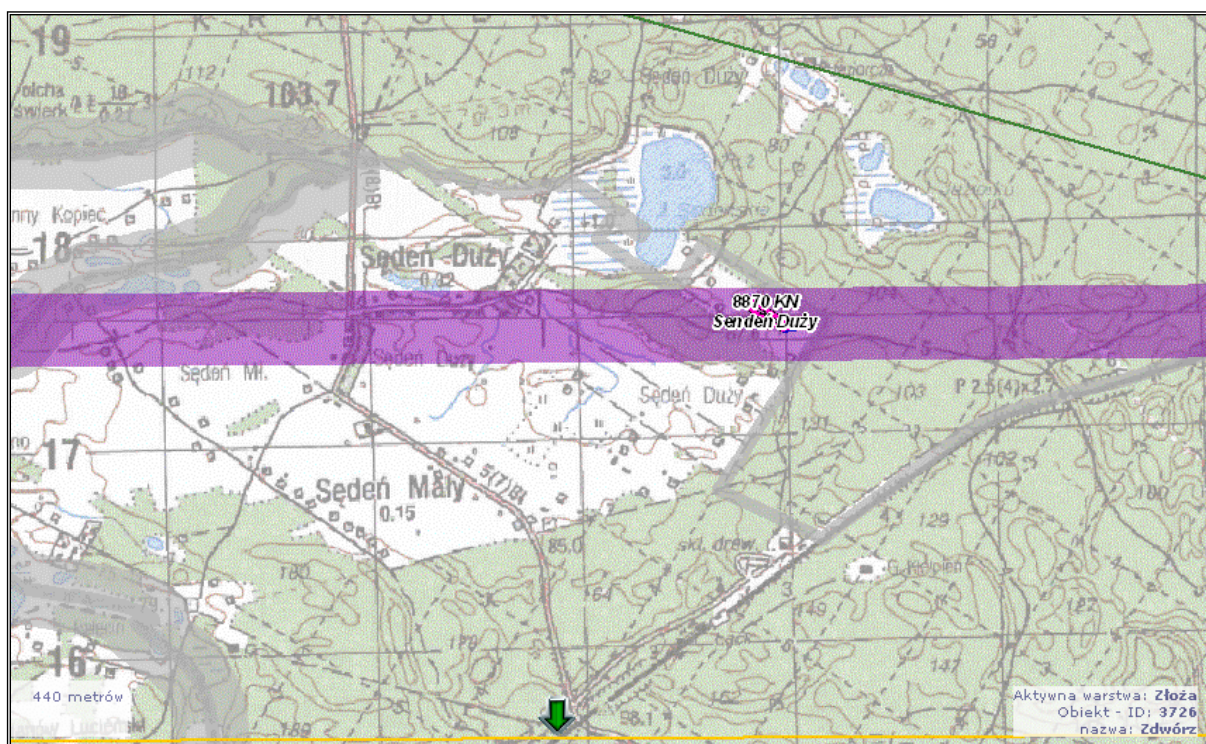
Tabela 8. Charakterystyka złoża wg systemu MIDAS

Id	Nazwa złoża	Opis położenia	Kopalina	Stan zagospodarowania	Kopaliny wg NKZ	Powierzchnia złoża
8870	Senderń Duży	Senderń Duży 132	Kruszywa naturalne – piasek	Złoże rozpoznane szczegółowo	Złoże piasków budowlanych	0,93 ha
10482	Senderń Duży II	Senderń Duży dz. 128	Kruszywa naturalne – piasek	Złoże rozpoznane szczegółowo	Złoże mieszanek żwirowo-piaskowych	0,49 ha

3726	Zdwórz		Kruszywa naturalne – piasek oraz piasek ze żwirem	Eksploracja złoża zaniechana	Złoża mieszanek żwirowo-piaskowych	5,00 ha
------	--------	--	---	------------------------------	------------------------------------	---------

Źródło: <http://geoportal.pgi.gov.pl/midas-web/>

Rysunek 6. Lokalizacja złoża surowców mineralnych Sendeń Duży



Źródło: Państwowy Instytut Geologiczny, MIDAS <http://geoportal.pgi.gov.pl/portal/page/portal/MIDASGIS/>

Wojewoda Mazowiecki i Marszałek Województwa mazowieckiego udzielili koncesji na działalność gospodarczą polegającą na wydobywaniu kopalin pospolitych – piasku, ze złoża zlokalizowanego na terenie gminy Łąck – „Sendeń Duży”. Wymieniony zakład górniczy charakteryzuje się możliwością wydobycia kopalin przekraczającą w skali roku 20 000 m³.

Należy pamiętać, że eksploatacja kopalin powoduje nieodwracalne zmiany w naturalnym krajobrazie i dlatego wymaga stworzenia warunków racjonalnego ich zagospodarowania, zgodnie z maksymalną ochroną walorów krajobrazowych, a następnie rekultywacji terenów poeksploatacyjnych na cele rolne, leśne lub wodne.

4.3. Potencjalne zmiany środowiska w przypadku braku realizacji Programu

Misją Gminy Łąck zawartą w *Programie Rozwoju Gminy Łąck na lata 2014-2020* jest: „**SKUTECZNE ZASPOKAJANIE POTRZEB MIESZKAŃCÓW GMINY ZAPEWNIAJĄCE GODNE WARUNKI BYTOWE, ROZWÓJ SPOŁECZEŃSTWA ORAZ POCZUCIE STABILIZACJI W PRZYSZŁOŚCI**”.

W związku z powyższym, wszystkie działania zaproponowane do realizacji w ramach Programu mają na celu zwiększenie atrakcyjności Gminy Łąck, podniesienie jakości życia mieszkańców oraz ochronę środowiska Gminy poprzez zmniejszenie antropopresji na poszczególne jego komponenty, co w konsekwencji ma doprowadzić do systematycznego poprawiania się stanu środowiska naturalnego. Niewątpliwym efektem końcowym podjętych działań będzie również poprawa warunków życia mieszkańców Gminy, niwelacja barier w osiągnięciu przez analizowaną jednostkę samorządu terytorialnego trwałego i zrównoważonego rozwoju oraz poprawa jej atrakcyjności.

Natomiast brak realizacji zapisów Programu, a dokładniej zaplanowanych w ramach jego działań będzie prowadził do systematycznego pogarszania się wszystkich elementów środowiska naturalnego, co w konsekwencji wpłynie na zdrowie i warunki życia lokalnego społeczeństwa oraz spadek atrakcyjności inwestycyjno – mieszkaniowej Gminy.

Brak realizacji zadań Programu spowoduje:

- pogorszenie jakości wód powierzchniowych i podziemnych, poprzez m.in. zwiększenie ładunku zanieczyszczeń wprowadzanych do wód,
- pogorszenie jakości powietrza atmosferycznego,
- zwiększenie obciążenia atmosfery zanieczyszczeniami komunikacyjnymi,
- pogorszenie klimatu akustycznego i zwiększenie liczby mieszkańców narażonych na ponadnormatywne wartości poziomu dźwięku,
- dalszą degradację gleb,
- pogorszenie zdrowia i jakości życia mieszkańców,
- zwiększone negatywne oddziaływanie zanieczyszczenia powietrza na dobra kultury.

Analizując powyższe podpunkty, niewątpliwie można stwierdzić, iż nie podjęcie działań w ramach celów strategicznych zaplanowanych w Programie będzie wywierać dalszą, pogłębiającą się, negatywną presję na środowisko naturalne Gminy, co w końcowym efekcie spowoduje jego postępującą degradację.

5. Przewidywane znaczące oddziaływania Programu na poszczególne komponenty środowiska

5.1. Wprowadzenie

Ocenie możliwych oddziaływań na środowisko poddano cele strategiczne i operacyjne związane z realizacją przedsięwzięć inwestycyjnych. W stosunku do każdego celu zaplanowanego w ramach *Programu Rozwoju Gminy Łąck na lata 2014 - 2020* przeanalizowano potencjalne oddziaływanie na poszczególne elementy środowiska przyrodniczego (Obszary Natura 2000, Różnorodność biologiczna, Zdrowie ludzi, Zwierzęta, Rośliny, Wody powierzchniowe i podziemne, Jakość powietrza, Powierzchnie ziemi i gleba, Krajobraz, Klimat, Dobra kultury).

Próbie oceny i identyfikacji znaczących oddziaływań na środowisko poszczególnych zadań dokonano w tabelach w tzw. macierzach skutków środowiskowych, które są syntetycznym zestawieniem możliwych pozytywnych, skutków środowiskowych negatywnych, bezpośrednich, pośrednich, krótkoterminowych, długoterminowych oddziaływań tych zadań.

Stopień i zakres oddziaływania niektórych z zaplanowanych zadań zależą przede wszystkim od lokalizacji danego przedsięwzięcia, tzn. od tego czy będzie ono realizowane na terenach zurbanizowanych, przekształconych antropogenicznie czy obszarach użytkowanych rolniczo lub też na obszarach cennych przyrodniczo i chronionych, charakteryzujących się największym negatywnym zakresem oddziaływania. Należy podkreślić, że nie wszystkie cele strategiczne ujęte w Programie będą oddziaływały na środowisko.

Biorąc pod uwagę fakt, że większość z zamierzeń inwestycyjnych przewidywanych do realizacji w ramach *Programu Rozwoju Gminy Łąck na lata 2014-2020* wymagać będzie przeprowadzenia postępowań w sprawie oceny oddziaływania na środowisko w odniesieniu do konkretnych warunków środowiskowych przyjęto, że na etapie opracowywania Prognoza Oddziaływania na Środowisko przedmiotowego *Programu*, wystarczające będzie omówienie typowych oddziaływań i ich potencjalnych skutków środowiskowych. W analizowanych na potrzeby niniejszego dokumentu niektórych przypadkach zidentyfikowano jednoczesny negatywny lub pozytywny wpływ na dany element środowiska, który jest zależny od rozważanego aspektu.

Głównym założeniem *Programu Rozwoju Gminy Łąck na lata 2014-2020* jest wskazanie kierunków rozwoju danej jednostki samorządu terytorialnego poprzez określenie kluczowych działań, które przyczynią się do realizacji misji i wizji.

Nie przewiduje się, aby realizacja *Programu* przyczyniła się do powstania nowych zagrożeń lub uciążliwości dla środowiska naturalnego analizowanej jednostki samorządu terytorialnego. Rokuje się, że prawidłowa realizacja *Programu* przyniesie wymierny efekt ekologiczny w postaci pozytywnego wpływu na niektóre komponenty środowiska.

Ponadto, należy zauważyć, że analizę i ocenę oddziaływania zaplanowanych w *Programie* działań na poszczególne komponenty środowiska **przeprowadzono pod kątem oddziaływania na środowisko w fazie eksploatacji zrealizowanej już inwestycji**. Uciążliwości występujące w fazie budowy wiążą się zazwyczaj z przejściową podwyższoną emisją hałasu, emisją spalin z maszyn budowlanych, czy też zwiększoną emisją pyłów. Negatywne oddziaływania na środowisko przyrodnicze związane z etapem realizacji inwestycji są oddziaływaniami krótkotrwałymi, odwracalnymi, o lokalnym charakterze, toteż poddano analizie fazę eksploatacji wdrożonych w ramach projektu działań pod kątem ich oddziaływania na środowisko naturalne analizowanej jednostki samorządu terytorialnego.

5.2. Oddziaływanie na środowisko poszczególnych zadań przewidzianych do realizacji w ramach Programu

W Prognozie przedstawiono wpływ poszczególnych zadań przewidzianych do realizacji w ramach *Programu Rozwoju Gminy Łąck na lata 2014-2020* na poszczególne elementy środowiska przyrodniczego, zdrowie i dobra kultury. Przy ocenie brano pod uwagę przede wszystkim końcowy efekt realizacji przedsięwzięcia i jego potencjalne oddziaływania na etapie funkcjonowania. Szczegółowa analiza oddziaływań, również na etapie budowy została przedstawiona w podrozdziale 5.3. „*Oddziaływania na etapie realizacji inwestycji – etap budowy*” niniejszej Prognozy.

W kolejnych tabelach zastosowano następujące oznaczenia:

(+) - realizacja celu spowoduje pozytywne oddziaływania i skutki w zakresie analizowanego zagadnienia,

(-) - realizacja celu spowoduje negatywne oddziaływania i skutki w zakresie analizowanego zagadnienia,

(0) - realizacja celu nie wpływa w sposób zauważalny na analizowane zagadnienie (neutralne oddziaływanie),

(+/-) - realizacja celu może spowodować zarówno pozytywne, jak i negatywne oddziaływania i skutki w zakresie analizowanego zagadnienia,

(N) - brak możliwości jednoznacznego określenia spodziewanego oddziaływania i skutków – są one zależne od wyboru szczegółowych rozwiązań lub innych niemożliwych obecnie do przewidzenia i uwzględnienia w symulacji uwarunkowań.

W ramach *Programu* wdrażane będą inwestycje dążące do poprawy jakości życia mieszkańców Gminy Łąck. W związku z tym, w Programie zdefiniowano następujące cele strategiczne:

Cel strategiczny
Cel strategiczny 1. Zaspokajanie potrzeb mieszkańców poprzez rozwój infrastruktury społecznej i technicznej.
Cel strategiczny 2. Tworzenie miejsc pracy poprzez rozwijanie funkcji turystycznych, rekreacyjnych i sportowych gminy.
Cel strategiczny 3. Poprawa stanu środowiska przyrodniczego i ochrona jego zasobów.
Cel strategiczny 4. Edukacja społeczeństwa.

W związku z realizacją projektów (głównie budowlanych bądź remontowo - budowlanych), wystąpią na określonych obszarach oddziaływania na środowisko przyrodnicze. Oddziaływania te na etapie realizacji będą miały przede wszystkim charakter lokalny, a więc występować będą one na określonym, niewielkim obszarze oraz będą ograniczone w czasie. W fazie eksploatacji natomiast występować będzie jedynie pozytywne oddziaływanie na środowisko całego terenu Gminy, co będzie zaplanowanym efektem ekologicznym tych inwestycji.

W zakresie poszczególnych celów strategicznych, jedynie niektóre zadania mają charakter inwestycyjny (budowlany, w związku z czym tylko te zadania zostaną poddane szczegółowej analizie w zakresie potencjalnego oddziaływania na środowisko.

CEL STRATEGICZNY 1. Zaspokajanie potrzeb mieszkańców poprzez rozwój infrastruktury społecznej i technicznej.

W ramach niniejszego celu strategicznego realizowane będą inwestycje zmierzające do poprawy warunków życia mieszkańców Gminy w zakresie infrastruktury technicznej oraz społecznej. Zadania będą mogły być realizowane w ramach celu strategicznego nr 1 zostały skonkretyzowane w poszczególnych celach operacyjnych wyznaczonych w zakresie infrastruktury społecznej oraz technicznej. Do głównych zadań zaliczamy:

- Budowa ścieżek rowerowych na terenach wokół Jeziora Zdwojskiego- etap I – odcinek Wincentów – Koszelówka,
- Uporządkowanie gospodarki ściekowej w zlewni jezior Ciechomickiego, Górskiego i Zdwojskiego w Gminie Łąck – etap I sieć kanalizacji sanitarnej dla miejscowości: Grabina i części Zaździerza,
- Przebudowa drogi Zofiówka-Koszelówka o nawierzchni bitumicznej o długości 2 km,

- Budowa sieci kanalizacji sanitarnej w miejscowości Łąck ul Długa i w Woli Łąckiej,
- Budowa sieci wodociągowej i kanalizacyjnej w miejscowości Łąck,
- Rozbudowa sieci wodociągowej w miejscowości Podlasie,
- Budowa studni awaryjnej nr 2 (awaryjnej) na Stacji Wody w Sendeniu.

Podczas przeprowadzonej analizy zidentyfikowano negatywne oddziaływania budowy i eksploatacji dróg o charakterze lokalnym, związane przede wszystkim z przekształceniami powierzchni ziemi, degradacją krajobrazu oraz hałasem. Biorąc pod uwagę emisję hałasu i substancji szkodliwych z silników pojazdów zauważono, że są one znaczne i wpływają na stan środowiska naturalnego, w tym powietrza szczególnie w najbliższym otoczeniu dróg, jednak ich wpływ maleje wraz z odległością. Ponadto, kolejnym zagrożeniem dla środowiska naturalnego jest wysokie ryzyko znacznej fragmentacji przestrzeni mogące wystąpić zarówno podczas budowy, jak i eksploatacji dróg. Fragmentacja przestrzeni przyrodniczej wiąże się z niekorzystnymi skutkami m. in. dla ochrony siedlisk i gatunków, ochrony lasów i gospodarki wodnej. Eksploatacja dróg wiąże się z wystąpieniem zmian mikroklimatu, degradacją krajobrazu oraz emisją zanieczyszczeń do atmosfery (spaliny samochodowe, ścieranie nawierzchni itp.). Ponadto, w bezpośrednim sąsiedztwie drogi mogą wystąpić zmiany w ekosystemach, co jest spowodowane zanieczyszczeniami gleb i wód, gdzie głównym źródłem zanieczyszczeń są spływy z drogi substancji chemicznych stosowanych przy ich utrzymaniu, ścieki wytwarzane w obiektach obsługi pasażerów, wycieki z pojazdów, a także wytwarzane odpady (remonty dróg, ich eksploatacja, np. zmiotki z oczyszczania ulic, odpady z koszy przy miejscach postojowych, „dzikie śmietniki” oraz odpady powstałe w wyniku zdarzeń losowych, w tym wypadków i kolizji drogowych).

Zaplanowana w *Programie* poprawa parametrów istniejących tras komunikacyjnych spowoduje wzrost natężenia ruchu, któremu towarzyszy wzrost emisji spalin i hałasu. Jednak skala bezpośredniego oddziaływania na środowisko inwestycji drogowych jest na ogół lokalna, ograniczona do pasa przyległego terenu. Ponadto, poprowadzenie nowej drogi przez obszary nieurbanizowane może nieść za sobą skutki o szerszym zasięgu np. niszczenie obszarów cennych przyrodniczo. Zasięg oddziaływania pośredniego przebudowy lub budowy dróg może być szerszy, gdyż nowa lub w istotnym stopniu zmodernizowana droga stanowi niewątpliwie argument przy wyborze osiedlania się ludności lub lokalizacji innej inwestycji. Tak więc rozwój powiązań transportowych sprzyjać będzie rozrastaniu się terenów zurbanizowanych, co skutkować będzie zwiększoną presją na tereny przyrodniczo cenne w związku z łatwiejszą do nich dostępnością.

Ważną kwestią przy budowie dróg jest również ich kolizja z korytarzami ekologicznymi. Jedną z metod ochrony przyrody, zapobiegającą powstawaniu tzw. efektu bariery ekologicznej i fragmentacji siedlisk jest budowa przejść dla zwierząt w miejscu przecięcia dróg z korytarzami ekologicznymi. Rozporządzenie Ministra Transportu i Gospodarki Morskiej z dnia 30 maja 2000 r. określa w sposób bardziej szczegółowy warunki techniczne obiektów inżynierskich towarzyszących drogom, w tym też służących ochronie środowiska. Rozporządzenie to nakłada obowiązek budowy przepustów i przejść dla zwierząt, w przypadku nowobudowanych dróg głównych, głównych ruchu przyspieszonego, ekspresowych i autostrad. Projektując przejścia przez drogi dla dzikich zwierząt nie można stosować ograniczeń ekonomicznych. Wszelkie oszczędności poczynione na etapie projektowania i uzyskiwania decyzji do uwarunkowań środowiskowych, odbiją się negatywnie w przyszłym użytkowaniu drogi, a straty środowiskowe mogą być trudne do oceny. Późniejsza dobudowa lub modernizacja przejść dla zwierząt może okazać się o wiele bardziej kosztowna, a często jej efekty nie będą zadowalające.

Podstawowym problemem ochrony korytarzy ekologicznych przy budowie dróg jest zbyt niska liczba projektowanych przejść dla zwierząt a często także ich niewłaściwe parametry, niedostosowane do wymagań poszczególnych gatunków.

Oprócz negatywnych oddziaływań na środowisko naturalne, inwestycje drogowe, głównie dotyczące ich przebudowy lub modernizacji korzystnie wpływają na poprawę stanu środowiska naturalnego. Poprawa nawierzchni dróg, zwiększenie ich przepustowości oraz tym samym usprawnienie ruchu drogowego na obszarze inwestycji pozwoli na redukcję ilości wydzielanych do atmosfery spalin samochodowych, tak powszechnych w sytuacji natężenia ruchu i jego skumulowania. Poprawa stanu nawierzchni dróg zwiększy bezpieczeństwo ruchu drogowego na terenie Gminy oraz może przyczynić się do skrócenia czasu dojazdu do miejsca przeznaczenia. Z kolei budowa ścieżek rowerowych przyczyni się do: ograniczenia wzrostu motoryzacyjnych emisji dwutlenku węgla do atmosfery poprzez wzrost całorocznego udziału ruchu rowerowego, do poprawy bezpieczeństwa na drogach, ograniczenia hałasu komunikacyjnego oraz ograniczenia emisji innych szkodliwych substancji.

Na terenie analizowanej jednostki samorządu terytorialnego głównym problemem jest hałas komunikacyjny, przy czym hałas przemysłowy ma mniejsze znaczenie.

Hałas komunikacyjny związany jest przede wszystkim ze stałym wzrostem natężenia ruchu i rozwojem sieci drogowej. Przedsięwzięcia w tym zakresie bezpośrednio związane są z inwestycjami budowy i przebudowy dróg na terenie Gminy, które ujęte zostały w części 5.4.3. dotyczącej ochrony powietrza, gdzie również dość szczegółowo opisano niekorzystne

oddziaływanie przedmiotowych przedsięwzięć na środowisko naturalne. Przewidziane modernizacje i przebudowy istniejących drogowych szlaków komunikacyjnych mają jednak przede wszystkim na celu ograniczenie emisji hałasu komunikacyjnego i jego negatywnego oddziaływania na człowieka oraz budynki.

Należy nadmienić, iż przedsięwzięcia zwiększające płynność ruchu, zwłaszcza na obszarach zwartej zabudowy, przyczyniają się bezpośrednio do istotnego zmniejszenia ryzyka zdrowotnego powodowanego przez hałas. Kolejną korzyścią związaną z przebudową i modernizacją dróg jest zmniejszenie drgań i wibracji, które mogą powodować uszkodzenia budynków. Ograniczenie emisji hałasu komunikacyjnego można uzyskać nie tylko poprzez poprawę stanu nawierzchni drogi, ale także poprzez poprawę płynności ruchu uzyskaną dzięki takim zabiegom jak: poszerzenie drogi, wydzielenie pasów do skrętu w rejonie skrzyżowań, budowa zatok w rejonie przystanków komunikacji, budowa przestrzeni parkingowych, zmiana geometrii łuków, zmiana geometrii skrzyżowań w tym budowa skrzyżowań wielopoziomowych i inne działania o podobnym charakterze. Jednak należy pamiętać, że korzystne efekty w tym zakresie mogą być jednocześnie niwelowane przez wzrost płynności ruchu, któremu towarzyszy jednoczesny wzrost jego natężenia.

Szczególne znaczenie dla ochrony środowiska naturalnego mają także działania prowadzące do zidentyfikowania i zinwentaryzowania terenów, na których występują przekroczenia dopuszczalnych wartości hałasu. Dzięki nim można prowadzić efektywne działania ograniczające jego skutki np. poprzez budowę ekranów akustycznych, wymianę okien na dźwiękoszczelne, modernizację dróg i torowisk.

Zaplanowane inwestycje obejmują tereny już przekształcone w wyniku działalności człowieka. W związku z czym, przebudowa planowanych dróg nie będzie znacząco zmieniała krajobrazu, a ze względu na wykonanie nowej konstrukcji nawierzchni poprawią się wartości architektoniczne terenu. Ze względu na zmodernizowane nawierzchnie ulegnie poprawie bezpieczeństwo i płynność ruchu drogowego. Natomiast ilość zużywanego paliwa zostanie zmniejszona, a więc redukcji ulegnie emisja szkodliwych spalin do powietrza atmosferycznego. Zmniejszy się również hałas wynikający dotychczas z ruchu z bardzo małymi prędkościami przy dużych obrotach silników po trudno przejezdnych szlakach komunikacyjnych, z licznymi uszkodzeniami. Przewiduje się, że eksploatacja przebudowywanych i zmodernizowanych w ramach *Programu* dróg, nie będzie powodować przekroczeń dopuszczalnych standardów zanieczyszczenia powietrza atmosferycznego, przy przyjętym do analiz natężeniu ruchu samochodów. Maksymalne zanieczyszczenie powietrza wystąpi w pasie drogowym. Poza pasem drogowym zanieczyszczenie powietrza będzie kształtować się dużo poniżej wartości dopuszczalnych.

Aby zapewnić jak najmniejszą ingerencję planowanych inwestycji drogowych w środowisko, wykonawcy w trakcie realizacji robót budowlanych będą przestrzegali obowiązujących norm i przepisów w zakresie ochrony środowiska naturalnego, a także zapewnią ochronę dla osób oraz własności publicznej, poprzez unikanie uciążliwości, skażenia środowiska i hałasu.

Rozbudowa sieci ścieżek rowerowych na etapie realizacji inwestycji, podobnie jak inwestycje drogowe spowoduje przekształcenie powierzchni ziemi, wpłynie na krajobraz oraz poziom hałasu, może w niewielkim stopniu powodować fragmentację przestrzeni. Jednak budowa ścieżek rowerowych pozytywnie wpłynie na ograniczenie ruchu samochodów, rozwój alternatywnych środków transportu, a co za tym idzie, na zmniejszenie emisji szkodliwych substancji do atmosfery.

Kluczowe znaczenie z punktu widzenia środowiska przyrodniczego będą miały inwestycje w zakresie infrastruktury wodociągowej i kanalizacyjnej.

Inwestycje w zakresie budowy i modernizacji wodociągu, istniejących stacji uzdatniania wody oraz wymiany rur azbestowych w sieci wodociągowej przyczynią się do poprawy jakości wody pitnej, co będzie miało długookresowy, pozytywny wpływ na zdrowie lokalnej społeczności, a w konsekwencji bezpośrednio podniesie standard życia mieszkańców Gminy Łąck.

W kategorii negatywnych oddziaływań pośrednich można wskazać wzrost presji urbanizacyjnej na tereny dotychczas nieuzbrojone w sieć wodociągową i kanalizacyjną. Poza tym, na etapie realizacji inwestycji mogą być odczuwalne negatywne efekty związane z prowadzonymi pracami budowlanymi.

Budowa sieci wodociągowej i kanalizacyjnej nie jest inwestycją inwazyjną dla środowiska – jest to zadanie budowlane związane tylko z bezpośrednim obszarem prowadzenia inwestycji, czyli ogranicza się do szerokości wykopu, gdzie umieszczone są rury. Przy zachowaniu przepisów BHP oraz właściwym postępowaniu przy prowadzeniu inwestycji budowlanych nie powinno dojść do sytuacji, w których narażone byłoby zdrowie i życie ludzi oraz stan środowiska naturalnego.

Budowa sieci wodociągowej i kanalizacyjnej niesie jednak ze sobą bardzo ważną korzyść środowiskową. Mianowicie pozytywnym oddziaływaniem budowy sieci wodociągowej jest odpowiednie gospodarowanie zasobami wodnymi i dostarczanie mieszkańcom wody o odpowiedniej jakości. Pozytywny wpływ budowy sieci kanalizacyjnej wiąże się z ograniczeniem niekontrolowanego wypływu nieczystości z nieszczelnych zbiorników i ograniczeniem zanieczyszczenia gleb i wod.

W ramach tego celu zadaniem jakie będzie realizowane przez władze Gminy, mogącym oddziaływać negatywnie na środowisko jest prowadzenie prac remontowo –

konserwatorskich przy obiektach zabytkowych stanowiących własność gminy. Wpływ prac budowlanych na środowisko został omówiony powyżej przy analizie oddziaływania zadań o charakterze inwestycyjno – budowlanym.

CEL STRATEGICZNY 2. TWORZENIE MIEJSC PRACY POPRZEZ ROZWIJANIE FUNKCJI TURYSTYCZNYCH, REKREACYJNYCH I SPORTOWYCH GMINY.

Cele operacyjne wyznaczone w ramach tego celu strategicznego oraz celów operacyjnych obejmują zadania zmierzające do zwiększenia atrakcyjności turystycznej i inwestycyjnej Gminy Łąck. Są to projekty polegające m.in. na rozbudowie bazy służącej do zaspokojenia potrzeb w zakresie turystyki aktywnej, oznakowaniu bazy turystycznej, stworzeniu bazy obiektów i miejsc atrakcyjnych turystycznie wraz z bazą noclegową i gastronomiczną, promocji turystycznej i gospodarczej Gminy, a także wyznaczeniu i uzbrojeniu terenów inwestycyjnych, różnicowaniu rolnictwa w kierunku rolnictwa ekologicznego oraz porządkowaniu przestrzeni publicznej.

Do działań, które mogą powodować negatywne oddziaływania na środowisko należą m.in. budowa boisk do gier zespołowych, budowa kortów tenisowych, urządzenie ogólnodostępnych plaż, czy wyposażenie terenów inwestycyjnych w niezbędne media.

Negatywne oddziaływania wystąpią na etapie budowy i będą wiązały się z przekształceniem powierzchni ziemi i zmianą krajobrazu. Maszyny budowlane wykorzystywane w pracach będą powodowały hałas, przesunięcia mas ziemi wpłyną na emisję pyłów. Jednak negatywne oddziaływania skupią się głównie na obszarze prowadzenia inwestycji.

Inwestycje ujęte w tym celu strategicznym w dużej części wiążą się z inwestycjami w rozbudowę infrastruktury drogowej i wodno-kanalizacyjnej, a także poprawę jakości zabudowy.

CEL STRATEGICZNY 3. POPRAWA STANU ŚRODOWISKA PRZYRODNICZEGO I OCHRONA JEGO ZASOBÓW.

Cele operacyjne wyznaczone w ramach tego celu strategicznego oraz celów operacyjnych obejmują takie zadania, które mają przyczynić się do poprawy stanu środowiska naturalnego na terenie Gminy Łąck. Cele operacyjne w ramach tego celu strategicznego obejmują: termomodernizację obiektów, w szczególności termomodernizację Gminnego Ośrodka Kultury w Grabinie wraz z wymianą pokrycia dachowego, zwiększenie wykorzystania proekologicznych sposobów wytwarzania energii, w tym biomasy z rolnictwa, podejmowanie działań edukacyjno - informacyjnych na terenie Gminy, minimalizację negatywnego oddziaływania na środowisko naturalne substancji i produktów szkodliwych.

Do działań, które mimo występowania pewnego negatywnego oddziaływania na środowisko tylko przez określony czas – wykonywania prac budowlanych, należą m.in. termomodernizacja budynków użyteczności publicznej oraz zwiększenie wykorzystania OZE.

Głównym zagrożeniem powietrza atmosferycznego jest niska emisja z instalacji grzewczych budynków. Termomodernizacja budynków użyteczności publicznej, którą zaplanowano w ramach rozwoju infrastruktury technicznej pozwoli na znaczące ograniczenie zużycia materiału opałowego niezbędnego do ogrzania obiektów oraz przygotowania ciepłej wody użytkowej. W konsekwencji wpłynie to na redukcję emisji szkodliwych zanieczyszczeń do powietrza atmosferycznego, zarówno gazowych (SO, NO, CO), jak i pyłowych. Przeprowadzone prace termomodernizacyjne budynków, dzięki zmniejszeniu zapotrzebowania na energię cieplną, minimalizują emisję zanieczyszczeń do powietrza ze źródeł spalania energetycznego.

Przygotowanie i prowadzenie prac docieplania budynków powinno w szczególności uwzględnić ochronę ptaków gniazdujących w ścianach budynków – prace należy wykonywać poza okresem lęgowym ptaków.

Kolejną grupą zwierząt, które mogą doznać uszczerbku w wyniku termomodernizacji są nietoperze. Większość z występujących w Polsce gatunków nietoperzy przynajmniej przez część roku wykorzystuje obiekty zbudowane przez człowieka. Zastępują one naturalne schronienia, których w wyniku działalności człowieka jest coraz mniej. Nietoperze szukają schronienia w piwnicach, studniach oraz ścianach ogrzewanych budynków. Obecnie jednym z głównych zagrożeń jest szybkie ograniczanie liczby dostępnych schronień w starym budownictwie. Niektóre nietoperze stopniowo zaczynają wykorzystywać nowoczesne budownictwo, co stanowi dla nich szansę na przetrwanie. Ich nocna aktywność sprawia, że ich obecność jest często niezauważalna. Niestety, prawdopodobnie tysiące nietoperzy co roku zostaje żywcem zamurowana podczas remontów budynków. Art. 35 ustawy o ochronie zwierząt stanowi, że kto zabija zwierzę bez uzasadnienia lub w sposób niehumanitarny, albo znęca się nad nim, podlega grzywnie, karze ograniczenia wolności albo pozbawienia wolności do roku, a jeśli sprawca takiego czynu działa ze szczególnym okrucieństwem (a można uznać, że mamy z nim do czynienia co najmniej w przypadku świadomego zamurowywania zwierząt żywcem), zagrożenie karą pozbawienia wolności wzrasta do lat 2. W związku z tym, jeśli docieplenie budynku ma się odbywać w okresie, gdy potencjalnie mogą się w nim znajdować gniazda ptasie z lęgami lub nietoperze – konieczne jest wcześniejsze zabezpieczenie wszystkich zinwentaryzowanych uprzednio miejsc, w których zwierzęta te mogłyby się ukryć i zostać zamurowane w trakcie prac. Należy przeprowadzić 2 rodzaje działań: pierwsze dotyczy bieżącego zapobiegania zabijaniu nietoperzy lub ptaków, a drugie ma zapewnić im schronienie zastępcze po zakończeniu prac.

Inwestycje mogą przynieść dodatni efekt przyrodniczy w postaci: redukcji strat ciepła, ograniczenie „niskiej emisji” oraz zmniejszenia emisji szkodliwych substancji chemicznych (m. in. CO₂, SO₂) do środowiska.

Podjętym w *Programie* kierunkiem działania w zakresie, jest również wzrost udziału energii z odnawialnych źródeł. Należy zauważyć, że różnorodność postaci energii odnawialnej przekłada się na różnorodność oddziaływań na środowisko. Ogólnie rzecz biorąc, poza wykorzystaniem biomasy, zaletą energii odnawialnej jest eliminacja wytwarzania odpadów, ścieków i emisji do powietrza na etapie eksploatacji systemu. Negatywne oddziaływanie na środowisko właściwe dla rodzaju prowadzonych prac wystąpi wyłącznie na etapie wykonania obiektów i urządzeń inwestycji energetycznej (prace ziemne, generowanie hałasu i inne). Istotną korzyścią rozwoju odnawialnych źródeł energii jest dywersyfikacja źródeł energii, co podnosi bezpieczeństwo energetyczne oraz obniżenie kosztów wytwarzania energii w gospodarstwach domowych.

Wykorzystanie paliw alternatywnych przyczyni się do zmniejszenia emisji związków toksycznych do powietrza atmosferycznego, co w konsekwencji wpływa na ochronę zdrowia i środowiska, oraz wspiera proekologiczne postawy wśród mieszkańców Gminy.

Zastosowanie w instalacjach budynków użyteczności publicznej rozwiązań opartych na odnawialnych źródłach energii prowadzi do redukcji zanieczyszczeń uwalnianych i emitowanych do atmosfery podczas wykorzystania tradycyjnych źródeł energii, a tym samym przeciwdziała pogarszaniu się stanu powietrza. Zastąpienie tradycyjnych źródeł energii jej odnawialnymi nośnikami ma na celu zahamowanie dalszej degradacji środowiska poprzez zniwelowanie wydzielania szkodliwych produktów energetyki konwencjonalnej, takich jak tlenki siarki, azotu, węgla i pyłów, do powietrza. Przeciwdziałanie pogarszaniu się jakości powietrza atmosferycznego wywiera pośredni wpływ na zdrowie ludzi, zwierząt oraz funkcjonowanie roślin. Jednym z priorytetów działań samorządów powinno być ograniczenie negatywnego wpływu sektora energetycznego na otoczenie.

Ochrona środowiska poprzez zmniejszenie zużycia energii nie musi wcale odbywać się kosztem obniżenia poziomu życia ani wiązać się z pogorszeniem warunków pracy, rezygnacją z ogrzewania mieszkań, oświetlania ich i korzystania z coraz nowocześniejszych urządzeń gospodarstwa domowego oraz zaprzestaniem z korzystania ze środków transportu. Energię można bowiem zaoszczędzić poprzez modyfikację istniejących systemów energetycznych, zarówno w samym procesie wytwarzania, jak i transportu; wprowadzanie nowych energooszczędnych technologii w przemyśle, budownictwie,

rolnictwie i gospodarstwach domowych; promocję oszczędzania energii akcjami społecznymi oraz wprowadzanie zachęcających do oszczędzania bodźców ekonomicznych.

CEL STRATEGICZNY 4. EDUKACJA SPOŁECZEŃSTWA

W ramach celu strategicznego 4. realizowane będą głównie projekty nieinwestycyjne polegające na zwiększeniu poziomu wiedzy mieszkańców Gminy na temat

- ochrony środowiska i przyrody: edukacja ekologiczna, promowanie dywersyfikacji źródeł pozyskania energii, promowanie ochrony środowiska przyrodniczego na terenie Gminy.
- rozwoju zasobów ludzkich i samozatrudnienia.

Zwłaszcza projekty związane ze zwiększeniem świadomości ekologicznej mieszkańców wpłyną pozytywnie na postawy mieszkańców i jakość środowiska na terenie Gminy.

W tabeli poniżej przedstawiono wpływ wszystkich celów strategicznych zawartych w *Programie Rozwoju Gminy Łąck na lata 2014-2020* na poszczególne zagadnienia i komponenty środowiska. Dla niektórych celów strategicznych (zwłaszcza tych związanych z przeprowadzeniem prac budowlanych i inwestycyjnych), wskazano przykładowe zadania inwestycyjne, które mogą być realizowane w ramach danego celu.

Analizę i ocenę oddziaływania zaplanowanych w *Programie* działań na poszczególne komponenty środowiska **przeprowadzono pod kątem oddziaływania na środowisko w fazie eksploatacji zrealizowanej już inwestycji**. Uciążliwości występujące w fazie budowy wiążą się zazwyczaj z przejściową podwyższoną emisją hałasu, emisją spalin z maszyn budowlanych, czy też zwiększoną emisją pyłów. Negatywne oddziaływania na środowisko przyrodnicze związane z etapem realizacji inwestycji są oddziaływaniami krótkotrwałymi, odwracalnymi, o lokalnym charakterze. Toteż analizie poddano fazę eksploatacji wdrożonych w ramach projektu działań pod kątem ich oddziaływania na środowisko naturalne analizowanej jednostki samorządu terytorialnego, gdyż eksploatacja inwestycji wiąże się z ich długoterminowym wpływem na środowisko.

Tabela 9. Wpływ celów strategicznych, operacyjnych i zadań Programu na poszczególne komponenty środowiska, zdrowie i dobra kultury w fazie eksploatacji zrealizowanej inwestycji.

Lp.	Zadanie	Przewidywane znaczące oddziaływania (w tym oddziaływania bezpośrednie, pośrednie, wtórne, skumulowane, krótkoterminowe, średnioterminowe i długoterminowe, stałe i chwilowe oraz pozytywne i negatywne) na następujące zagadnienia i aspekty środowiska:
-----	---------	--

		Obszary Natura 2000	Różnorodność biologiczna	Zdrowie ludzi	Zwierzęta	Rośliny	Wody	Jakość powietrza	Powierzchnia ziemi i gleby	Krajobraz	Klimat akustyczny	Dobra kultury
Cel strategiczny 1. Zaspokajanie potrzeb mieszkańców poprzez rozwój infrastruktury społecznej i technicznej.												
1	Rozbudowywanie i modernizowanie infrastruktury technicznej, w tym sieci wodno-kanalizacyjnej, budowa przydomowych oczyszczalni ścieków i budowa sieci gazowej na terenie Gminy.	0	0	+	0	0	0	+	+/-	+/-	-	0
1.1	Uporządkowanie gospodarki ściekowej w zlewni jezior Ciechomickiego, Górskiego i Zdrowskiego w Gminie Łąck – etap I sieć kanalizacji sanitarnej dla miejscowości: Grabina i części Zaździerza	0	0	+	0	0	0	+	+/-	+/-	-	0
1.2	Budowa sieci kanalizacji sanitarnej w miejscowości Łąck ul Długa i w Woli Łąckiej	0	0	+	0	0	0	+	+/-	+/-	-	0
1.3	Budowa sieci wodociągowej i kanalizacyjnej w miejscowości Łąck	0	0	+	0	0	0	+	+/-	+/-	-	0
1.4	Rozbudowa sieci wodociągowej w miejscowości Podlasie	0	0	+	0	0	0	+	+/-	+/-	-	0
1.5	Budowa studni awaryjnej nr 2 (awaryjnej) na Stacji Wody w Sendeniu	0	0	+	0	0	0	+	+/-	+/-	-	0
2	Poprawa jakości zasobu mieszkaniowego.											
3	Poprawianie dostępności komunikacyjnej i poziomu bezpieczeństwa drogowego poprzez modernizację i rozwój infrastruktury drogowej	0	0	+	0	0	0	+	+/-	+/-	-	0
3.1	Budowa ścieżek rowerowych na terenach wokół Jeziora Zdrowskiego-etap I – odcinek Wincentów – Koszelówka	0	0	+	0	0	0	+	+/-	+/-	-	0
3.2	Przebudowa drogi Zofiówka-Koszelówka o nawierzchni bitumicznej o długości 2 km	0	0	+	0	0	0	+	+/-	+/-	-	0

4	Rozwijanie i unowocześnianie infrastruktury społecznej z uwzględnieniem różnych grup wiekowych.	0	0	+	0	0	0	+	+/-	+/-	-	0
5	Zwiększanie poziomu integracji mieszkańców Gminy poprzez zapewnienie atrakcyjnej oferty spędzania czasu wolnego.	0	0	+	0	0	0	+	+/-	+/-	-	0
6	Aktywizacja zawodowa i społeczna terenów zdegradowanych.	0	0	+	0	0	0	+	+/-	+/-	-	0
Cel strategiczny 2. Tworzenie miejsc pracy poprzez rozwijanie funkcji turystycznych, rekreacyjnych i sportowych gminy.												
7	Rozwijanie infrastruktury w zakresie turystyki, sportu i rekreacji, wraz z rozwojem instytucji wspierających przemiany i tworzenie rynku usług około turystycznych, w tym ogólnodostępnych.	0	0	+	0	0	0	+	+/-	+/-	-	0
8	Rozwijanie funkcji sportowo-rekreacyjnych przy wykorzystaniu bazy i terenów wokół Stada Ogierów.	0	0	+	0	0	0	+	+/-	+/-	-	0
8.1	Rozbudowa Zielonej Szkoły w Sendeniu z uwzględnieniem koncepcji energooszczędności wraz z wykorzystaniem OZE.	0	0	+	0	0	0	+	+/-	+/-	-	0
9	Oznakowanie i optymalne wykorzystanie istniejącej bazy turystycznej.	0	0	0	0	0	0	0	0	0	0	0
10	Nawiązanie i koordynowanie współpracy pomiędzy podmiotami publicznymi, prywatnymi i społecznymi.	0	0	0	0	0	0	0	0	0	0	0
11	Wspomaganie rozwoju przedsiębiorczości.	0	0	0	0	0	0	0	0	0	0	0
12	Nowoczesne i ekologiczne rolnictwo.	0/+	0/+	0/+	0/+	0/+	0/+	0/+	0/+	0/+	0/+	0/+
13	Porządkowanie i restrukturyzacja funkcjonalna przestrzeni Gminy.	0	0	0	0	0	0	0	0	0	0	0
Cel strategiczny 3. Poprawa stanu środowiska przyrodniczego i ochrona jego zasobów												

14	Ochrona jakości środowiska na terenie Gminy i przeciwdziałanie jego degradacji poprzez wykorzystanie OZE, dywersyfikację źródeł energii i działania prowadzące do wzrostu efektywności energetycznej.	0	0	0	0	0	0	0	0	0	0	0
14.1	Termomodernizacja Gminnego Ośrodka Kultury w Grabinie wraz z wymianą pokrycia dachowego	0	0	0	0	0	0	0	0	0	0	0
15	Ochrona dziedzictwa kulturowego i upowszechnianie kultury w celu zwiększenia atrakcyjności Gminy.	0	0	0	0	0	0	0	0	0	0	0
Cel strategiczny 4. Edukacja społeczeństwa												
16	Zwiększenie stanu świadomości ekologicznej społeczeństwa.	0	0	+	0	0	0	+	+/-	+/-	-	0
17	Rozwijanie zasobów ludzkich i przeciwdziałanie bezrobociu.	0	0	0	0	0	0	0	+/-	0	0	0

„+” oddziaływanie pozytywne „-” oddziaływanie negatywne „0” brak oddziaływania „+/-” oddziaływanie pozytywne i negatywne „N” brak możliwości określenia oddziaływania

Informacje zaprezentowane w powyższej tabeli wskazują, że większość działań zaplanowanych w przedmiotowym *Programie rozwoju Gminy Łąck* będzie miała charakter nieszkodliwy dla środowiska – obojętny. Część inwestycji, będzie negatywnie oddziaływać na środowisko, ale będzie to oddziaływanie przejściowe związane z prowadzeniem określonych prac inwestycyjnych.

5.3. Oddziaływania bezpośrednie, pośrednie, wtórne, skumulowane, krótkoterminowe, średnioterminowe i długoterminowe, stałe i chwilowe oraz pozytywne i negatywne przedsięwzięć Programu na środowisko naturalne

W niniejszej Prognozie przeprowadzono analizę wpływu na środowisko planowanych przedsięwzięć w ramach realizacji *Programu Rozwoju Gminy Łąck na lata 2014-2020*, przy założeniu, że wszystkie przedsięwzięcia będą spełniały wszystkie obowiązujące obecnie wymagania przepisów Prawa ochrony środowiska. Zakres i forma przedstawionych niżej przewidywanych znaczących oddziaływań na środowisko jest zgodna z ustaleniami art. 51 ust. 2 pkt. 2e ustawy z dnia 3 października 2008 r. o udostępnianiu informacji

o środowisku i jego ochronie, udziale społeczeństwa w ochronie środowiska oraz o ocenach oddziaływania na środowisko.

Przedstawiona ocena ma charakter poglądowy, gdyż dla przedsięwzięć faktycznie oddziałujących na środowisko powinny zostać opracowane szczegółowe raporty o oddziaływaniu na środowisko na etapie ubiegania się o pozwolenie na budowę.

Przewidywane znaczące oddziaływania na środowisko ustaleń *Programu Rozwoju Gminy Łąck na lata 2014-2020*:

NATURA 2000 – na terenie Gminy Łąck występują obszary Natura 2000 („Uroczyska Łąckie” PLH 140021). Mimo występowania tych obszarów nie przewiduje się negatywnego wpływu jakiejkolwiek inwestycji na te obszary. Celem wykluczenia możliwości wystąpienia negatywnego wpływu realizowanych w przyszłości inwestycji – będących realizacją wyznaczonych celów, każde działanie inwestycyjne zostanie poddane postępowaniu mającemu na celu sprawdzenie czy dana inwestycja będzie oddziaływała na wskazane obszary.

W przypadku inwestycji związanych między innymi z poprawą infrastruktury drogowej należy zbadać, czy inwestycja zagraża środowisku naturalnemu (należy poddać badaniu m.in. wpływ budowy na stan wód gruntowych, stanowiska flory oraz siedliska zwierząt). W przypadku, gdy inwestycja przebiega przez tereny cenne przyrodniczo (np. obszary chronionego krajobrazu, obszary Natura 2000) należy podjąć działania mające na celu rekompensację powstałych szkód poprzez podejmowanie równoważących je działań. Rekompensowanie strat w przyrodzie ma na celu łagodzenie ujemnego wpływu na środowisko oraz zapewnienie właściwego funkcjonowania sieci Natura 2000.

W związku z powyższym wszelkie prace budowlano-modernizacyjne nie mogą oddziaływać na tereny chronione bez przeprowadzenia uprzednich postępowań i uzyskania odpowiedniej zgody na takie przedsięwzięcia.

BIORÓŻNORODNOŚĆ, ZWIERZĘTA I ROŚLINY – największe bezpośrednie negatywne oddziaływanie na bioróżnorodność, zwierzęta i rośliny będą wykazywały inwestycje związane z budową dróg oraz infrastruktury technicznej (zwłaszcza wodno-kanalizacyjnej) zwłaszcza na etapie realizacji inwestycji, na którym to degradacji ulegną naturalne siedliska roślin i zwierząt występujących na terenie prowadzonych prac budowlanych. Jednakże zaplanowane inwestycje (zwłaszcza budowa kanalizacji) będą również wpływać pozytywnie na warunki funkcjonowania flory i fauny na etapie eksploatacji inwestycji m.in. poprzez ograniczenie zanieczyszczenia wód gruntowych oraz gleb.

LUDZIE – wszystkie zaproponowane działania mają bezpośredni i pośredni, długoterminowy i stały pozytywny wpływ lub wpływają obojętnie. Szczególnie inwestycje wpływające

na poprawę warunków życia mieszkańców Gminy Łąck i ich edukację, zapobiegające pogarszaniu się otaczającego ich środowiska i uwrażliwiające na problem stanu przyrody, wywierają pozytywny skutek. Dolegliwości mogą wystąpić na etapie budowy niektórych inwestycji.

WODY – długotrwałe oddziaływanie pozytywne poprzez ograniczenie przenikania nieczystości i szkodliwych substancji do wód (m.in. inwestycje w zakresie budowy sieci wodociągowej, uporządkowania gospodarki ściekowej) oraz kształtowanie prośrodowiskowych postaw wśród mieszkańców.

POWIETRZE – oddziaływania bezpośrednie, negatywne (na etapie budowy - emisja pyłu przy pracach ziemnych), pośrednie, długotrwałe (na etapie eksploatacji dróg - emisja spalin z pojazdów mechanicznych). W założeniu *Programu* modernizacja dróg oraz poprawa ich nawierzchni ma na celu zwiększyć płynność ruchu samochodowego i tym samym zniwelować ilość wydzielanych spalin w porównaniu z poziomem zanieczyszczenia w przypadku korzystania z dróg o gorszej nawierzchni, zmuszającej kierowców do rozwijania małych prędkości i częstego hamowania; na etapie eksploatacji punktu gromadzenia odpadów problemowych oraz kompostowni może wystąpić obniżenie komfortu aerosanitarnego.

KLIMAT AKUSTYCZNY – wzrost hałasu na etapie budowy i modernizacji dróg i chodników – oddziaływania pośrednie i chwilowe, negatywne (w czasie prowadzonych robót, dotyczy sprzętu budowlanego), stałe, długotrwałe, negatywne (na etapie eksploatacji, w miejscach skrzyżowań głównych arterii drogowych może dojść do ponadnormatywnych przekroczeń poziomu hałasu, uciążliwość dla ludzi), ze względu na liniowy charakter inwestycji mogące pośrednio oddziaływać na sąsiadujące wzdłuż drogi obszary Natura 2000 (w gminach sąsiednich). Modernizacja dróg gminnych oraz budowa chodników ma doprowadzić do zmniejszenia uciążliwości akustycznych, wywołanych ruchem drogowym odbywającym się na nawierzchniach gorszej jakości.

POWIERZCHNIA ZIEMI – przekształcenia powierzchni ziemi związane z budową sieci wodno-kanalizacyjnych, gazowych i dróg, uzbrajanie terenów pod inwestycje, w trakcie prowadzonych robót budowlanych następuje natomiast oddziaływanie bezpośrednie i pośrednie, krótkotrwałe, negatywne (na etapie budowy i prac ziemnych, zdjęta warstwa ziemi). Zadania mające na celu zapobieganie wypalaniu łąk, ściernisk, pól, niekontrolowanemu spalaniu odpadów czy pożarom lasów mają w swoim założeniu przeciwdziałać degradacji stanu gleby na obszarze Gminy.

KRAJOBRAZ – budowa infrastruktury komunikacyjnej na terenie Gminy, budowa sieci wodociągowej czy kanalizacyjnej prowadzi do stałej zmiany w krajobrazie. W trakcie

prowadzonych robót budowlanych następuje natomiast oddziaływanie bezpośrednie, pośrednie, krótkotrwałe i negatywne.

ZASOBY NATURALNE – wszystkie zaproponowane działania posiadają wpływ bezpośredni i pośredni, długoterminowy i pozytywny lub brak wpływu.

DOBRA KULTURY – przy właściwym przygotowaniu inwestycji brak oddziaływań. Niewielkie oddziaływania mogą wystąpić jedynie na etapie budowy inwestycji znajdujących się w bezpośredniej bliskości obiektów cennych kulturowo.

ODDZIAŁYWANIA TRANSGRANICZNE – ze względu na położenie Gminy brak oddziaływań.

5.4. Oddziaływania na etapie realizacji inwestycji – etap budowy

Etap realizacji inwestycji związany jest głównie z intensyfikacją oddziaływania planowanych inwestycji na środowisko. Dotyczy to przede wszystkim inwestycji budowlanych (budowa i modernizacja obiektów instytucji publicznych), rozbudowy lub przebudowy układu komunikacyjnego i sieci kanalizacyjnej, czy też budowa gazociągu. Oddziaływania te są krótkotrwałe i będą występowały na ściśle określonym obszarze, na którym dana inwestycja ma zostać zrealizowana. Oddziaływania na tym etapie związane są głównie z przeprowadzeniem prac z wykorzystaniem ciężkiego sprzętu, jak i specjalistycznych maszyn. W związku z tym największy wpływ na środowisko na etapie budowy będą miały:

- emisja zanieczyszczeń pochodzących ze spalania paliwa w silnikach spalinowych pojazdów mechanicznych używanych w trakcie prac budowlanych,
- hałas spowodowany pracą sprzętu mechanicznego,
- oddziaływanie na środowisko glebowe ciężkiego sprzętu poprzez nadmierne ugniatanie, jak również poprzez zmiany w strukturze gleb spowodowane układaniem nowych fragmentów sieci kanalizacyjnej,
- odpady powstające w czasie wykonywania robót ziemnych i budowlanych.

Warto również wspomnieć, iż na tym etapie istnieje największe zagrożenie wystąpieniem awarii, szczególnie sprzętu mechanicznego, co może skutkować np. wyciekami substancji ropopochodnych do środowiska gruntowego i wodnego.

Poniżej scharakteryzowano krótko oddziaływania zaplanowanych w *Programie* zadań na etapie ich budowy w odniesieniu do poszczególnych komponentów środowiska.

5.4.1. Wody podziemne

Nie przewiduje się znaczącego negatywnego oddziaływania przedsięwzięć przewidzianych do realizacji w ramach *Programu* na wody podziemne. Jedynie w przypadku wystąpienia awarii takich, jak niekontrolowany wyciek paliwa z pracującego sprzętu budowlanego, czy też innych substancji chemicznych (masy uszczelniające, farby) możliwe jest zanieczyszczenie środowiska wodnego.

Zanieczyszczenie wód gruntowych może wystąpić na skutek spływów opadowych, związanych z wymywaniem gruntu oraz wypłukiwaniem niebezpiecznych związków z materiałów używanych do budowy dróg, w tym żużli oraz substancji bitumicznych. W trakcie trwania prac budowlanych potencjalne zagrożenie dla wód podziemnych stanowi proces wypłukiwania zanieczyszczeń z materiałów odpadowych oraz materiałów stosowanych podczas przebudowy. Potencjalne zagrożenie stanowi również przenikanie do wód substancji chemicznych z pracujących maszyn, urządzeń budowlanych i pojazdów czy odprowadzania do wód bez oczyszczenia ścieków bytowych i przemysłowych z baz budowlanych.

Oddziaływanie to ustąpi z chwilą zakończenia robót budowlanych.

W celu uniknięcia powyżej wymienionych sytuacji należy dopilnowywać, aby plac budowy (ew. miejsce stacjonowania pojazdów mechanicznych, maszyn, urządzeń) posiadał utwardzoną, nieprzepuszczalną powierzchnię oraz był odwadniany. Urządzenia odwadniające będą skuteczne w zmniejszeniu wilgotności gruntów i będą zapewniać dostatecznie szybki spływ wody ze wszystkich punktów placu budowy. Preferowane są urządzenia, w których wykorzystywane są procesy naturalne samooczyszczania, które wpływają korzystnie na bilans wodny danego terenu.

Natomiast podczas budowy instalacji wodno – kanalizacyjnych nowoczesne technologie budowy rurociągów wykorzystujące przeciski metodą sterowaną i odwierty minimalizują zakłócenia w stosunkach wodnych.

5.4.2. Wody powierzchniowe

Podobnie jak w przypadku środowiska gruntowego i wód podziemnych podczas wykonywania prac budowlanych mogą mieć miejsce jedynie potencjalne, krótkookresowe negatywne oddziaływania na wody powierzchniowe. Działania te związane są z potencjalnymi zagrożeniami dla jakości wód powierzchniowych na skutek przenikania do nich substancji chemicznych z pracujących maszyn, urządzeń budowlanych i pojazdów, w szczególności w przypadku ich awarii.

W przypadku prac ziemnych szczególnie duże jest niebezpieczeństwo czasowego zmętnienia wody w niewielkich ciekach w pobliżu terenu budowy.

5.4.3. Powietrze atmosferyczne

Emisja pyłów związana będzie głównie z transportem i przemieszczeniem materiałów sypkich, pylastych czy urobku ziemnego. Ponadto praca środków transportu i maszyn roboczych wiązać się będzie z okresowo zwiększoną emisją szkodliwych substancji gazowych (spalin). Niewykluczone jest generowanie pyłów na skutek ścierania opon i nawierzchni drogowej jak również okładzin hamulcowych i spalin pojazdów starszej generacji, co może powodować lokalne podwyższenie stężeń niektórych substancji w powietrzu. Dotyczy to substancji emitowanych z silników spalinowych z transportu i ciężkich maszyn oraz prac spawalniczych.

Szkodliwe pyły i gazy będą również emitowane do atmosfery w trakcie realizacji wszelkich prac termomodernizacyjnych. Natomiast podczas prac malarskich do powietrza ulatniać się będą niewielkie ilości związków organicznych.

Wszystkie te szkodliwe emisje pyłów, gazów i związków organicznych będą krótkotrwałe, w trakcie realizacji poszczególnych zamierzonych prac oraz w ilościach niezagrażających zdrowiu mieszkańców. W tym wypadku istotną rolę odgrywać będzie aspekt organizacyjny, ponieważ sposób prowadzenia prac oraz wykorzystywanie sprzętu spełniającego odpowiednie normy przyczyni się do zmniejszenia emisji szkodliwych substancji do powietrza. Oddziaływanie to ustąpi z chwilą zakończenia robót budowlanych.

5.4.4. Klimat akustyczny

Negatywne krótkoterminowe oddziaływanie może wystąpić na etapie realizacji inwestycji związanych z przeprowadzeniem robót remontowo – budowlanych. Do zadań, które będą miały wpływ na klimat akustyczny terenów przyległych należą: budowa i przebudowa dróg, budowa chodników, rozbudowa i modernizacja lokalnego układu komunikacyjnego, budowa sieci wodociągowej i kanalizacyjnej.

Hałas oraz drgania będą emitowane głównie przez maszyny spalinowe, urządzenia budowlane i środki transportu. Maszyny budowlane i środki transportu stanowią źródła hałasu o mocy akustycznej w granicach 95-102 dB. Urządzenia stosowane podczas prac budowlanych powinny spełniać wymogi określone w Rozporządzeniu Ministra Gospodarki z dnia 21 grudnia 2005 r. w sprawie zasadniczych wymagań dla urządzeń używanych na zewnątrz pomieszczeń w zakresie emisji hałasu do środowiska (Dz. U. z 2005 r. Nr 263, poz. 2202 z późn. zm.). Ze względu na emitowany hałas prace budowlane powinny być wykonywane jedynie w porze dziennej.

Na etapie budowy źródłem hałasu emitowanego do otoczenia mogą być maszyny budowlane takie jak koparki, ładowarki, spychacze, itp., sprzęt specjalistyczny taki jak wiertarki, młoty, urządzenia pomocnicze, takie jak sprężarki, kompresory, itd.

W miarę możliwości należy używać sprzęt i urządzenia w osłonach dźwiękoszczelnych oraz stosować odpowiedni sprzęt i środki transportu, przy czym ważna jest tutaj zarówno jakość sprzętu, jego prawidłowa eksploatacja i konserwacja, jak i dodatkowe wyposażenie w urządzenia zmniejszające niekorzystne oddziaływanie na środowisko. W miarę możliwości należy także używać sprzęt nowy, dla którego obowiązują obecnie wymagania odnośnie emisji hałasu do środowiska.

Stosowanie powyższych zaleceń pozwoli na ograniczenie emisji hałasu i pozytywnie wpłynie na klimat akustyczny otoczenia podczas budowy. Jedynie na zwiększony poziom hałasu będą narażeni mieszkańcy posesji sąsiadujących z rejonem prowadzonych prac oraz osoby przebywające tymczasowo w pobliżu. Poza terenami zabudowanymi należy liczyć się z oddziaływaniem na dzikie zwierzęta i ptaki, co może przyczynić się do ich migracji na inne tereny.

Hałas związany z prowadzonymi pracami budowlanymi będzie występować okresowo. Uciążliwości związane z budową będą miały charakter tymczasowy i ustąpią w momencie ukończenia prac budowlanych.

5.4.5. Powierzchnia ziemi i gleba

Oddziaływanie na gleby związane będzie głównie z etapem realizacji planowanych inwestycji – przemieszczaniem mas ziemnych w czasie prac budowlanych i ubiciem gleb wokół placów budowy. Ewentualne oddziaływanie na etapie prowadzenia prac budowlanych będzie się wiązać ze zniszczeniem wierzchniej warstwy gleby przez pojazdy i maszyny używane przy prowadzonej budowie i modernizacji zaplanowanych inwestycji. Działania te będą miały charakter lokalny, jako że ograniczają się do obszarów, na których są przeprowadzane prace.

Przemieszczanie mas ziemnych oraz wykopy związane będą głównie z realizacją przedsięwzięć, z zakresu budowy sieci wodociągowej, kanalizacyjnej, gazowej, chodników oraz rozbudowy lokalnego układu komunikacyjnego (parkingów, zatok postojowych) oraz modernizacją dróg na obszarze Gminy.

Prace budowlane niestety zawsze wiążą się z możliwością awarii sprzętu budowlanego, co powoduje ryzyko zanieczyszczenia środowiska gruntowego substancjami ropopochodnymi. Ryzyko wystąpienia awarii jest jednak niewielkie, a przy zastosowaniu odpowiednich środków zapobiegawczych z praktycznego punktu widzenia, można

je wykluczyć. Aby ograniczyć oddziaływanie na powierzchnię ziemi i gleby należy unikać wkraczania ciężkiego sprzętu na tereny naturalne i nieprzekształcone. Po zakończeniu prac budowlanych teren należy uporządkować i przywrócić do stanu pierwotnego lub zbliżonego do naturalnego.

5.4.6. Gospodarka odpadami

Zwiększone ilości odpadów będą powstawały głównie podczas prac budowlanych. Odpady te należy gromadzić w sposób selektywny, uniemożliwiający niekontrolowane rozprzestrzenianie się odpadów w środowisku. Okres magazynowania oraz objętość magazynowanych odpadów należy ograniczyć do niezbędnego minimum. Należy prowadzić ewidencję wytwarzanych odpadów na obowiązujących drukach. Odpady należy przekazywać na podstawie kart przekazania odpadu odbiorcom posiadającym stosowne zezwolenia.

Aktualne wzory ewidencji odpadów oraz karty przekazania odpadu zostały określone Rozporządzeniem rozporządzenie Ministra Środowiska z dnia 12 grudnia 2014 r. w sprawie wzorów dokumentów stosowanych na potrzeby ewidencji odpadów (Dz.U. 2014 poz. 1973).

Odpady powstające podczas realizacji inwestycji przewidzianych w *Programie* to przede wszystkim demontowane chodniki, krawężniki, obrzeża, asfalty, produkty smołowe, odpady zielone, materiały konstrukcyjne (metale, drewno, szkło, tworzywa sztuczne) oraz masy ziemne przy ewentualnych wykopach.

Podczas prowadzonej budowy odpady te będą magazynowane w bezpośrednim sąsiedztwie prowadzonej inwestycji, na wyznaczonych do tego celu terenach, do czasu ich ponownego wykorzystania. Odpady, które nie będą mogły być ponownie zagospodarowane dla potrzeb prowadzonej budowy będą przekazywane wyspecjalizowanym firmom zajmującym się odzyskiem (asfalt, gruz) lub w przypadku odpadów, które nie nadają się do odzysku firmom zajmującym się unieszkodliwianiem poprzez składowanie na przeznaczonych do tego składowiskach odpadów.

Podczas realizacji inwestycji powstawać będą również odpady komunalne oraz odpady związane z eksploatacją maszyn używanych podczas budowy. W związku z tym, zostaną wyznaczone miejsca czasowego deponowania tych odpadów. Odpady komunalne będą przekazywane na składowiska odpadów komunalnych, a ewentualne odpady niebezpieczne związane z eksploatacją maszyn będą przekazywane do utylizacji.

Tabela 10. Główne rodzaje odpadów powstające podczas realizacji inwestycji

Kod odpadów	Rodzaj odpadów
-------------	----------------

17 01	Odpady materiałów i elementów budowlanych oraz infrastruktury drogowej (np. beton, cegły, płyty)
17 02	Odpady drewna, szkła i tworzyw sztucznych
17 03	Odpady asfaltów, smół i produktów smołowych
17 05	Gleba i ziemia (włączając glebę i ziemię z terenów zanieczyszczonych oraz urobek z pogłębienia)
17 08	Materiały konstrukcyjne zawierające gips
17 09	Inne odpady z budowy, remontów i demontażu
20 02	Odpady z ogrodów i parków (w tym z cmentarzy)
20 03	Inne odpady komunalne

Odpowiedzialność za postępowanie z wszystkimi rodzajami odpadów leży w gestii głównego wykonawcy. Wszystkie powstające odpady podczas budowy będą czasowo składowane i zabezpieczone w taki sposób, aby zminimalizować ich możliwy negatywny wpływ na środowisko gruntowo-wodne.

Ponadto wszelkie naprawy urządzeń wykorzystywanych do prowadzonych prac wykonywane będą w wyspecjalizowanych warsztatach, poza terenem budowy.

5.4.7. Dziedzictwo kulturowe

Na etapie prowadzenia robót budowlanych w sąsiedztwie obiektów dziedzictwa kulturowego, negatywnie może na nie wpływać podwyższony poziom zanieczyszczeń powietrza związany z pracą maszyn budowlanych (zwiększone zapylenie, wzrost emisji komunikacyjnej, zwiększony poziom hałasu oraz drgań). Etap ten będzie również negatywnie odbierany przez zwiedzających, w związku z utrudnionym dostępem do dóbr kultury.

Realizacja inwestycji związana będzie z koniecznością przeprowadzenia prac ziemnych. Może spowodować to odsłonięcie istniejących w ziemi stanowisk archeologicznych, śladów osadnictwa i kultury materialnej. W przypadku wystąpienia znalezisk archeologicznych, odkrycia przedmiotu, co do którego będzie istniało przypuszczenie, że jest on zabytkiem prace budowlane zostaną wstrzymane, znalezisko zostanie zabezpieczone przy użyciu dostępnych środków oraz niezwłocznie zgłoszone do Wojewódzkiego Konserwatora Zabytków zgodnie z art. 32 ustawy z dnia 24 lutego 2006 r. o zmianie ustawy o ochronie zabytków i opiece nad zabytkami (Dz. U. z 2006 r. Nr 50, poz. 362 z późn. zm.).

W przypadku stanowisk archeologicznych jedynym możliwym rozwiązaniem jest prowadzenie nadzorów archeologicznych w trakcie budowy.

5.4.8. Zdrowie

Chwilowe, okresowe niekorzystne oddziaływanie na zdrowie mieszkańców związane będzie głównie z pogorszeniem warunków akustycznych, wzrostem zapylenia powietrza oraz zwiększoną emisją spalin w trakcie prac specjalistycznego sprzętu w ramach realizacji inwestycji.

Praca urządzeń budowlanych w trakcie wykonywania robót przyczynić się może do uciążliwości akustycznych, wpływając okresowo ujemnie na zdrowie i samopoczucie mieszkańców Gminy przebywających w pobliżu prac.

Okresowe utrudnienia związane z pracami budowlanymi i remontowymi mogą spowodować nieznaczne pogorszenie bezpieczeństwa ruchu w rejonach prowadzonych prac.

Zagrożenie dla bezpieczeństwa i zdrowia ludzi na etapie realizacji przedsięwzięcia stanowić mogą roboty prowadzone na jezdni podczas ruchu pojazdów samochodowych.

Roboty powodujące powstanie zagrożenia ze względu na swój charakter: roboty rozładunkowe i załadunkowe, roboty wykonywane przy użyciu dźwigów i koparek, roboty wykonywane przy użyciu drobnego sprzętu mechanicznego, tj. piły, zagęszczarki, młoty.

W czasie realizacji robót mogą wystąpić zagrożenia bezpieczeństwa i zdrowia ludzi związane z wykonywaniem robót pod lub w pobliżu linii elektroenergetycznych. Zagrożenia mogą powstać także w trakcie wykonywania robót ziemnych przy użyciu koparki (wykopy dla przebudowy jezdni ulicy). Niebezpieczne sytuacje mogą być również związane z dowozem i rozładunkiem piasku na warstwę odsączającą, rozścielaniu i zagęszczaniu materiału wibratorem.

5.5. Oddziaływania na obszary chronione i bioróżnorodność

Biorąc pod uwagę, że *Program* zawiera jedynie cele strategiczne i kierunki, a nie konkretne działania, analiza oddziaływania cechuje się znaczną ogólnością. Szczegółowa ocena wpływu planowanych zamierzeń, może mieć miejsce dopiero wówczas, gdy dostępna jest informacja o dokładnej lokalizacji inwestycji, zasięgu, technologii, itd. Analiza wpływu konkretnych działań na poszczególne komponenty środowiska z uwzględnieniem celów ochrony – w przypadku obszarów chronionych, dokonywana będzie w ramach procedury oceny oddziaływania i rozpatrywana w raportach o oddziaływaniu przedsięwzięć na środowisko.

5.5.1. Oddziaływanie na bioróżnorodność oraz stan flory i fauny

Program Rozwoju Gminy Łąck ma na celu wyznaczenie kierunków rozwoju w perspektywie do 2020 roku. Część kierunków rozwojowych związana jest z przeprowadzeniem prac budowlanych, w związku z czym część zadań przewidzianych w *Programie* będzie miała pośredni, długoterminowy pozytywny wpływ na różnorodność występujących na tym terenie organizmów.

Pozytywne oddziaływanie zaplanowanych inwestycji na bioróżnorodność oraz stan flory i fauny:

- modernizacja dróg i rozbudowa sieci ścieżek rowerowych poprawi warunki bioklimatyczne poprzez zmniejszenie emisji spalin,
- poprawa jakości wód i gleb w wyniku rozbudowy infrastruktury wodno-kanalizacyjnej, dzięki czemu zmniejszy się ilość substancji biogenych przedostających się do środowiska, a tym samym poprawie ulegnie stan ekosystemów wodnych;
- wsparcie działań w zakresie efektywności energetycznej (m.in. poprzez termomodernizację budynków na terenie Gminy, zwiększenie wykorzystania odnawialnych źródeł energii odnawialnej) wpłynie na zmniejszenie zapotrzebowania na energię, a więc pośrednio pozytywnie na wszelkie elementy środowiska, na które energetyka może oddziaływać. Zmniejszy się również ilość szkodliwych substancji przedostających się do powietrza, dzięki czemu jego stan ulegnie poprawie.

Założenia *Programu* będą prawdopodobnie skutkowały podjęciem działań mogących mieć także **stricte negatywne konsekwencje dla przyrody**. Dotyczy to działań w obrębie nowoczesnej infrastruktury sieciowej (wodno-kanalizacyjnej) oraz transportowej (drogowej), co wiąże się z ubytkiem przestrzeni przyrodniczej, a przez to zagraża zachowaniu różnorodności biologicznej, roślinom, zwierzętom i obszarom chronionym. Skala, zasięg i specyfika oddziaływań ze strony rozwoju infrastruktury liniowej będą zróżnicowane. Można jednak zakładać, że zajęcie przestrzeni może spowodować fragmentację terenu – przerwanie ciągłości korytarzy ekologicznych, zaburzenie spójności ekosystemów oraz niszczenie stanowisk gatunków i ich siedlisk. Jednoczesne podejmowanie różnych działań infrastrukturalnych może doprowadzić do wystąpienia oddziaływań skumulowanych, co w efekcie niesie ryzyko pogłębienia izolacji terenów cennych przyrodniczo. Szczególnie negatywny wpływ na obszary chronione, różnorodność biologiczną, faunę i florę, spodziewany jest w wyniku rozbudowy infrastruktury drogowej. W takich przypadkach ingerencja w przyrodę może wywoływać poważne zmiany w ekosystemach. Poza naruszeniem spójności obszarów i ciągłości korytarzy migracyjnych, obniżeniu ulega odporność ekosystemów. Przebieg trasy komunikacyjnej w zasadzie zawsze wiąże się z

plößen zwierząt w jej otoczeniu. Wzrosnąć może również śmiertelność zwierząt. Istotne zmiany zachodzą również w zakresie klimatu akustycznego oraz jakości powietrza atmosferycznego, co nie pozostaje bez wpływu na rozpatrywane komponenty. Budowa i rozbudowa dróg związana jest również z budową infrastruktury towarzyszącej, np. ekranów akustycznych, które z jednej strony ograniczają uciążliwości hałasowe, a z drugiej wzmacniają negatywny wpływ na naruszenie tras migracji ptaków.

Infrastruktura liniowa, stanowiąca barierę ekologiczną, powoduje fragmentację przestrzeni na mniejsze płyty, co skutkuje:

- fragmentacją i izolacją populacji zwierząt oraz ich siedlisk,
- ograniczeniem możliwości wykorzystania areałów osobniczych (zahamowanie migracji wędrowek związanych ze zdobywaniem pożywienia, rozrodem),
- ograniczeniem ekspansji gatunków i kolonizacji nowych siedlisk,
- ograniczenie przepływu genów i obniżenie zmienności genetycznej w obrębie populacji,
- zamieranie lokalnych populacji i w rezultacie obniżenie bioróżnorodności obszarów.

Poza barierą fizyczną obiekty liniowe wywołują również efekt bariery behawioralnej, głównie poprzez oddziaływania wynikające z ruchu pojazdów: emisja hałasu, zanieczyszczenia powietrza, oświetlenie pojazdów).

Aby temu przeciwdziałać, należy dążyć do zapewnienia możliwości migracji zwierząt poprzez wyznaczenie i ochronę korytarzy ekologicznych. Jedną z metod ochrony przyrody, zapobiegającą powstawaniu tzw. efektu bariery ekologicznej i fragmentacji siedlisk jest budowa przejść dla zwierząt w miejscu przecięcia dróg z korytarzami ekologicznymi lub ogrodzeń ochronnych ograniczających śmiertelność zwierząt. Rozporządzenie Ministra Transportu i Gospodarki Morskiej z dnia 30 maja 2000 r. określa w sposób bardziej szczegółowy warunki techniczne obiektów inżynierskich towarzyszących drogom, w tym też służących ochronie środowiska. Rozporządzenie to nakłada obowiązek budowy przepustów i przejść dla zwierząt, w przypadku nowobudowanych dróg głównych, głównych ruchu przyspieszonego, ekspresowych i autostrad. Projektując przejścia przez drogi dla dzikich zwierząt nie można stosować ograniczeń ekonomicznych. Wszelkie oszczędności poczynione na etapie projektowania i uzyskiwania decyzji do uwarunkowań środowiskowych, odbiją się negatywnie w przyszłym użytkowaniu drogi, a straty środowiskowe mogą być trudne do oceny. Późniejsza dobudowa lub modernizacja przejść dla zwierząt może okazać się o wiele bardziej kosztowna, a często jej efekty nie będą zadowalające. Podstawowym problemem ochrony korytarzy ekologicznych przy budowie dróg jest zbyt niska liczba projektowanych przejść dla zwierząt, a często także ich niewłaściwe parametry, niedostosowane do wymagań poszczególnych gatunków.

Należy jednak zaznaczyć, że budowa nowych dróg oraz rozbudowa istniejących jest obecnie koniecznością. Pozostawienie infrastruktury drogowej w niezmiennym stanie, przy stale wzrastającym natężeniu ruchu drogowego, będzie oddziaływało niemniej znacząco niż rozwój sieci transportowej.

Zaplanowana termomodernizacja budynków może wywierać negatywny wpływ na niektóre gatunki ptaków gniazdujących min. w szczelinach ścian jak jerzyki (*Apus apus*) czy wróble (*Passer domesticus*), a także na nietoperze, które coraz częściej poszukują schronienia w szczelinach budynków mieszkalnych. W związku z tym, aby załagodzić negatywne oddziaływanie na środowisko naturalne, należy unikać prowadzenia tego rodzaju prac w okresie lęgowym. Jednakże, jeśli docieplenie budynku ma się odbywać w okresie, gdy potencjalnie mogą się w nim znajdować gniazda ptasie z lęgami lub nietoperze – należy przeprowadzić inwentaryzację budynków pod kątem występowania chronionych gatunków ptaków, a następnie konieczne jest wcześniejsze zabezpieczenie wszystkich zinwentaryzowanych uprzednio miejsc, w których zwierzęta te mogłyby się ukryć i zostać zamurowane w trakcie prac. Należy przeprowadzić 2 rodzaje działań: pierwsze dotyczy bieżącego zapobiegania zabijaniu nietoperzy lub ptaków, a drugie ma zapewnić im schronienie zastępcze po zakończeniu prac. Schronienie alternatywne można zapewnić poprzez zamieszczenie odpowiedniej liczby skrzynek. Należy jednak pamiętać o tym, że nie wszystkie skrzynki są z reguły zajmowane przez ptaki i nietoperze, w związku z tym dobór skrzynek i ich lokalizacja musi być uzgodniona z ornitologiem i chiropterologiem.

Planowana budowa sieci wodociągowej, uporządkowanie gospodarki ściekowej, spowoduje poprawę jakości wód powierzchniowych, co z kolei przyczyni się do stworzenia korzystnych warunków bytowania w rzekach i bezodpływowych ciekach wodnych na terenie analizowanej jednostki samorządu terytorialnego wszelkim organizmom wodnym.

W trakcie trwania realizacji inwestycji **na etapie budowy** potencjalne zagrożenie dla bioróżnorodności regionu mogą być związane z zajęciem terenu pod inwestycję, przemieszczaniem dużej ilości mas ziemi, składowaniem materiałów budowlanych, budową dróg dojazdowych, jak również rozjeżdżaniem terenu przez pracujący ciężki sprzęt. Prace budowlane, w połączeniu z regulacją stosunków wodnych, zwłaszcza odwodnienie terenu, mogą mieć znaczenie dla stopnia odwodnienia siedlisk przyrodniczych znajdujących się w bezpośrednim sąsiedztwie inwestycji. Ewentualne zanieczyszczenie terenu substancjami chemicznymi może prowadzić do pogorszenia stanu siedlisk przyrodniczych lub w skrajnych przypadkach ich zniszczenia. Zagrożenie to może mieć miejsce w przypadku awarii sprzętu technicznego używanego w trakcie prac budowlanych i wydostania się do środowiska substancji chemicznych (w tym ropopochodnych). Przewidywane drgania

podłoża oraz hałas na etapie realizacji poszczególnych inwestycji, przypadkowe niszczenie środowiska bytowania zwierząt oraz roślin mogą zaburzyć migracje gatunków zamieszkujących dany obszar albo doprowadzić do wycofania się osobników danego gatunku z dotychczas zajmowanego terenu. Należy również dołożyć wszelkiej staranności, aby w trakcie prac budowlanych nie wystąpiły przypadkowe incydenty zabijania gatunków zwierząt żyjących na danym terenie, a tym samym zapobiegać niekontrolowanym działaniom zmniejszania ich populacji.

5.5.2. Oddziaływanie na obszary chronione

Zgodnie z art. 33 ustawy z dnia 16 kwietnia 2004 roku o ochronie przyrody zabrania się podejmowania działań mogących w znaczący sposób pogorszyć stan siedlisk przyrodniczych oraz siedlisk gatunków roślin i zwierząt, a także w znaczący sposób wpłynąć negatywnie na gatunki, dla których ochrony został wyznaczony obszar Natura 2000.

Na terenie Gminy Łąck występują następujące obszary chronione: Gostynińsko-Gąbiński Obszar Chronionego Krajobrazu, Gostynińsko – Włocławski Park Krajobrazowy i jego otulina, częściowe rezerwy przyrody: „Łąck”, „Korzeń”, i „Dąbrowa Łącka”, „Drezno”, obszar Natura 2000 „Uroczyska Łąckie” PLH 140021, w obrębie którego znajduje się Jezioro Łąckie Małe, pomniki przyrody oraz zespoły przyrodniczo-krajobrazowe.

Należy pamiętać, że w przypadku inwestycji związanych między innymi z poprawą infrastruktury drogowej bądź innych inwestycji ingerujących w środowisko należy zbadać, czy inwestycja zagraża środowisku naturalnemu (należy poddać badaniu m.in. wpływ budowy na stan wód gruntowych, stanowiska flory oraz siedliska zwierząt). W przypadku, gdy inwestycja przebiega przez tereny cenne przyrodniczo (np. obszary chronionego krajobrazu) należy podjąć działania mające na celu rekompensację powstałych szkód poprzez podejmowanie równoważących je działań. Rekompensowanie strat w przyrodzie ma na celu łagodzenie ujemnego wpływu na środowisko oraz zapewnienie właściwego funkcjonowania obszarów chronionych. W celu zrehabilitowania strat przyrodniczych należy podejmować takie działania, które przyczynią się do przywrócenia równowagi przyrodniczej na danym terenie, wyrównania szkód dokonanych w środowisku przez realizację przedsięwzięcia oraz do zachowania walorów krajobrazowych (np. sadzenie drzew, objęcie opieką stanowisk zagrożonych gatunków roślin i zwierząt, budowę schronień dla ptaków).

W związku z powyższym wszelkie prace budowlano-modernizacyjne nie mogą oddziaływać na tereny chronione bez przeprowadzenia uprzednich postępowań i uzyskania odpowiedniej zgody na takie przedsięwzięcia.

5.6. Relacje między oddziaływaniami

W tabeli poniżej przedstawiono relacje pomiędzy potencjalnymi oddziaływaniami przedsięwzięć Programu na poszczególne elementy środowiska oraz oddziaływaniami pośrednimi mogącymi mieć miejsce w związku z realizacją Programu.

Tabela 11. Relacje pomiędzy zidentyfikowanymi oddziaływaniami

Elementy środowiska i oddziaływania bezpośrednie	Wzajemne powiązania oddziaływań i oddziaływania pośrednie
<u>POWIETRZE I KLIMAT:</u>	
<ul style="list-style-type: none"> • Emisja spalin, • Zapylenie, • Imisja zanieczyszczeń, • Hałas i wibracje. 	<ul style="list-style-type: none"> • Spaliny i pyły samochodowe zanieczyszczają powierzchnię ziemi, gleby i wody powierzchniowe, • Zanieczyszczanie powietrza i zmiany topoklimatu wpływają na florę i faunę, • Hałas i wibracje wpływają na zdrowie człowieka i świat zwierzęcy, • Zmiany pokrycia powierzchni ziemi wpływają na mikroklimat.
<u>POWIERZCHNIA ZIEMI ŁĄCZNIE Z GLEBA</u>	
<ul style="list-style-type: none"> • Zmiany pokrycia powierzchni terenu oraz struktury gruntu, składu biologicznego i chemicznego 	<ul style="list-style-type: none"> • Zmiana pokrycia powierzchni terenu wpływa na zmianę mikroklimatu, • Zwiększenie powierzchni nawierzchni nieprzepuszczalnych, czyli pogorszenie się własności retencyjnych i filtracyjnych, wpływa to na wody gruntowe i ujęcia wody oraz na mikroklimat, • Zanieczyszczenia opadające na powierzchnię dróg spływają wraz z wodami opadowymi do gleby i wód gruntowych.
<u>WODY POWIERZCHNIOWE I PODZIEMNE</u>	
<ul style="list-style-type: none"> • Zanieczyszczenia wód, • Obniżenie poziomu wód gruntowych, • Zmiana stosunków wodnych. 	<ul style="list-style-type: none"> • Zanieczyszczenia użytkowych poziomów wód podziemnych mają wpływ na zdrowie ludzi, • Zmiany poziomu wód gruntowych (odwodnienia), wpływają na wilgotność gleby, a to z kolei oddziałuje na florę i faunę, • Zanieczyszczenia wód wpływają na bioróżnorodność, • Poziom wód gruntowych i stosunki wodne wpływają na stan zdrowotny roślinności danego obszaru, a tym samym na zmiany w krajobrazie, • Zmiany pokrycia powierzchni ziemi i jej właściwości filtracyjnych wpływają na reżim wód.
<u>FLORA I FAUNA</u>	

<ul style="list-style-type: none"> • Zmiany przestrzeni życiowej i ekosystemów, • Zagrożenie dla niektórych gatunków, • Zmniejszenie bioróżnorodności. 	<p>Rozwój transportu, budowa dróg oraz inne procesy urbanizacyjne wpływają na florę i faunę pośrednio poprzez:</p> <ul style="list-style-type: none"> • Zmiana stanu czystości powietrza, hałasu i drgań, mikroklimatu, poziomu wód gruntowych, zbiorników wód powierzchniowych i podziemnych, zanieczyszczenie gleby i pokrycia powierzchni ziemi, • Stan flory i fauny ma wpływ na zdrowie fizyczne i psychiczne człowieka, • Stan flory wpływa na krajobraz.
---	--

5.7. Oddziaływania wtórne i skumulowane

Oddziaływania skumulowane mogą wystąpić w przypadku jednoczesnego wdrażania kilku zadań przewidzianych do realizacji w ramach Programu. Jest to jednak kwestia uzależniona od harmonogramu prowadzonych robót i na obecnym etapie trudna do zidentyfikowania.

Aby uniknąć uciążliwości związanych z oddziaływaniami skumulowanymi należy dokładnie ustalić harmonogram prac oraz na bieżąco informować z określonym wyprzedzeniem zainteresowane strony (tj. mieszkańców, administratorów sieci infrastrukturalnych) o zamiarze prowadzenia prac budowlanych.

Korzystne dla środowiska naturalnego oraz zdrowia i jakości bytowania lokalnej społeczności jest także łączenie realizacji poszczególnych prac na tych samych obiektach przez różnych administratorów, w tym samym czasie - np. podczas modernizacji nawierzchni odcinka drogi można wykonać wszystkie planowane prace na sieciach infrastruktury, zlokalizowanych w pasie drogowym.

Nie zidentyfikowano oddziaływań skumulowanych wynikających z realizacji innych programów lub planów na tym terenie, w tym samym czasie.

5.8. Oddziaływania transgraniczne

Ze względu na zasięg przestrzenny obszaru, do którego odnosi się *Program* oraz zakres zadań przewidzianych w *Programie*, które zostaną zrealizowane na jednej gminy, nie przewiduje się wystąpienia transgranicznych oddziaływań na środowisko. Oddziaływania transgraniczne obejmują ocenę oddziaływań mogących przekraczać granicę państw.

5.9. Decyzje środowiskowe dla poszczególnych inwestycji

Decyzja o środowiskowych uwarunkowaniach jest dokumentem określającym nałożone warunki na realizację przedsięwzięcia gwarantujące bezpieczeństwo szeroko rozumianemu środowisku. Zgodnie z art. 72 ust. 1 ustawy o udostępnianiu informacji o środowisku i jego

ochronie, udziale społeczeństwa w ochronie środowiska oraz o ocenach oddziaływania na środowisko, decyzja środowiskowa (Dz. U. z 2013 r. poz. 1235) musi zostać wydana przed uzyskaniem m. in. następujących decyzji administracyjnych:

- decyzji o pozwoleniu na budowę, o zatwierdzeniu projektu budowlanego, o pozwoleniu na wznowienie robót budowlanych oraz o pozwoleniu na zmianę sposobu użytkowania obiektu budowlanego lub jego części,
- decyzji o warunkach zabudowy i zagospodarowania terenu,
- pozwolenia wodnoprawnego na wykonanie urządzeń wodnych,
- decyzji o zezwoleniu na realizację inwestycji drogowej,
- decyzji o ustaleniu lokalizacji linii kolejowej,
- decyzji o ustaleniu lokalizacji autostrady,
- decyzji o zezwoleniu na realizację inwestycji w zakresie lotniska użytku publicznego,
- decyzji o zezwolenie na prowadzenie obiektu unieszkodliwiania odpadów.

Wydanie decyzji o środowiskowych uwarunkowaniach następuje także przed dokonaniem zgłoszenia budowy lub wykonania robót budowlanych oraz zgłoszenia zmiany sposobu użytkowania obiektu budowlanego lub jego części.

W 2010 roku zostało wydane rozporządzenie Rady Ministrów w sprawie przedsięwzięć mogących znacząco oddziaływać na środowisko (Dz. U. z 2010 r. Nr 213 poz. 1397) określające: rodzaje przedsięwzięć mogących zawsze znacząco oddziaływać na środowisko.

Rozporządzenie podaje również przypadki, w których zmiany dokonywane w obiektach są kwalifikowane jako przedsięwzięcia, dla których jest wymagane bądź może być wymagane przygotowanie raportu o oddziaływaniu na środowisko. Do wniosku o wydanie decyzji o środowiskowych uwarunkowaniach załącza się m.in. kartę informacyjną przedsięwzięcia bądź raport o oddziaływaniu na środowisko.

Na podstawie karty informacyjnej organ wydający decyzję środowiskową stwierdza o konieczności lub nie przeprowadzenia pełnej procedury środowiskowej, czyli o konieczności sporządzenia raportu o oddziaływaniu na środowisko. Zakres raportu określa art. 66 ustawy o udostępnianiu informacji o środowisku i jego ochronie, udziale społeczeństwa w ochronie środowiska oraz o ocenach oddziaływania na środowisko (Dz. U. 2013 r. poz. 1235). Raport stanowi jeden z kluczowych elementów oceny oddziaływania na środowisko, który w przypadku przeprowadzania tej procedury powinien zostać dołączony do wniosku o wydanie decyzji o środowiskowych uwarunkowaniach zgody na realizację przedsięwzięcia. Zadaniem raportu jest określenie oddziaływania planowanego

przedsięwzięcia na poszczególne elementy środowiska oraz ludzi przy uwzględnieniu przyjętych przez inwestora rozwiązań lokalizacyjnych, projektowych, technologicznych, technicznych i organizacyjnych. Art. 66 ustawy z dnia 7 listopada 2010 roku o zmianie niektórych ustaw w związku z wdrażaniem funduszy strukturalnych i Funduszu Spójności (Dz.U. 2008 nr 216 poz. 1370 z późn. zm.) ustala treść raportu.

6. Rozwiązania mające na celu zapobieganie, ograniczanie lub kompensację przyrodniczą negatywnych oddziaływań na środowisko, mogących być rezultatem realizacji Programu

DZIAŁANIA ŁAGODZĄCE

Są to środki zmierzające do zmniejszenia lub nawet eliminacji negatywnego oddziaływania na element środowiska społecznego lub przyrodniczego.

DZIAŁANIA KOMPENSUJĄCE

Są to działania najczęściej niezależne od przedsięwzięcia inwestycyjnego, których celem jest kompensacja znaczącego niekorzystnego oddziaływania na środowisko, jakie jest spowodowane realizacją tego przedsięwzięcia.

Zgodnie z art. 75 ustawy Prawo ochrony środowiska kompensacja przyrodnicza może być realizowana tylko wówczas, gdy „ochrona elementów przyrodniczych nie jest możliwa”.

Wpływ na środowisko zadań przewidzianych do realizacji w ramach *Programu Rozwoju Gminy Łąck na lata 2014-2020* będzie stosunkowo niewielki i w przypadku większości inwestycji będzie ograniczał się do etapu realizacji przedsięwzięcia (etapu budowy).

Ponadto większość z zaproponowanych w Programu inwestycji bazuje na tzw. „istniejącym śladzie” tzn. zakłada modernizację, przebudowę już istniejących obiektów, nie ingerując w nowe, cenne przyrodniczo obszary lub zmieniając znacząco obecne użytkowanie terenu.

W związku z tym nie przewiduje się konieczności przeprowadzenia kompensacji przyrodniczej. Jednak w przypadku konieczności przeprowadzenia kompensacji przyrodniczej należy podjąć szereg działań, obejmujących w szczególności:

- roboty budowlane,
- roboty ziemne,
- rekultywacja gleby,
- zalesianie,
- zadrzewianie,

- tworzenie skupień roślinności.

W celu zmniejszenia lub eliminacji negatywnego oddziaływania na środowisko przyrodnicze lub społeczne proponuje się podjęcie działań łagodzących, które opisano w tabeli poniżej.

Tabela 12. Proponowane środki i zalecenia łagodzące niekorzystne oddziaływania na środowisko wynikające z realizacji Programu

Element środowiska przyrodniczego	Środki łagodzące/zalecenia
Jakość powietrza	<p>Wpływ przedsięwzięć na jakość powietrza, związany z etapem realizacji inwestycji (pracami budowlanymi) można ograniczyć przez zachowanie wysokiej kultury prowadzenia robót, a w szczególności przez:</p> <ul style="list-style-type: none"> - systematyczne sprzątanie placów budowy, - zraszanie wodą placów budowy (zależnie od potrzeb), - ograniczenie do minimum czasu pracy silników spalinowych maszyn i samochodów budowy na biegu jałowym, - uważne ładowanie materiałów sypkich na samochody (nie sypanie na nadkola i inne części pojazdu), - przykrywanie plandekami skrzyń ładunkowych samochodów transportujących materiały sypkie (dotyczy też ziemi z wykopów), - ograniczenie prędkości jazdy pojazdów samochodowych w rejonie budowy. <p>W przypadku planowanych prac związanych z budową czy przebudową dróg ważną kwestią mającą wpływ na poziom emisji zanieczyszczeń do powietrza jest dobra organizacja dojazdów do placu budowy oraz utrzymanie płynności na przebudowywanym odcinku. Właściwe rozwiązania w tym zakresie pozwolą na znaczne zmniejszenie emisji ze środków transportu. Ponadto należy monitorować właściwe wykorzystanie maszyn i urządzeń pracujących na budowie.</p>
Hałas	<p>W celu zmniejszenia emisji hałasu związanego z pracami budowlanymi, powinny one być wykonywane wyłącznie w porze dziennej, a czas pracy maszyn budowlanych na biegu jałowym należy ograniczyć do minimum.</p> <p>Maszyny budowlane powinny być w dobrym stanie technicznym oraz posiadać sprawne tłumiki akustyczne.</p> <p>Wpływ na zmniejszenie hałasu komunikacyjnego ma także stosowanie odpowiednio zaprojektowanych pasów zieleni przyulicznej z rzędami wysokich drzew i krzewów (gatunków o właściwościach dźwiękochłonnych tj. zimozielone gatunki drzewiaste oraz klon topola, lipa).</p>
Wody	<p>Aby zapobiec przedostawaniu się nieoczyszczonych ścieków bytowych do wód zaleca się stosowanie instalacji pozwalających na odprowadzanie ścieków bytowych z jezdni oraz ich oczyszczanie. Powstające ścieki bytowe, przed wprowadzeniem do środowiska należy oczyszczać do wymaganych prawem parametrów.</p> <p>Należy badać jakość wód przepływających przez separatory w celu sprawdzenia ich sprawności. Badania jakości zrzucanych wód opadowych należy prowadzić zgodnie z metodą referencyjną, określoną w Rozporządzeniu Ministra Środowiska z dnia 18 listopada 2014r. w sprawie warunków jakie należy spełnić przy wprowadzaniu ścieków do wód lub do ziemi, oraz w sprawie substancji szczególnie szkodliwych dla środowiska wodnego (Dz.U. 2014 poz. 1800).</p> <p>Należy kontrolować szczelność zbiorników paliw płynnych pojazdów stosowanych w czasie prac budowlanych, aby nie dopuścić skażenia środowiska gruntowego substancjami ropopochodnymi.</p> <p>Należy zapewnić dostęp do przenośnych toalet pracownikom budowy oraz regularnie opróżniać toalety z wykorzystaniem samochodów serwisowo-</p>

	<p>asenizacyjnych wyposażonych w odpowiednie akcesoria.</p> <p>Magazynowane na placach budowy substancje, materiały oraz odpady należy zabezpieczyć przed możliwością kontaktu z wodami opadowymi, tak aby nie dopuścić do skażenia środowiska gruntowo-wodnego w wyniku wymywania z nich substancji toksycznych.</p>
Gleby	<p>Należy kontrolować szczelność zbiorników paliw płynnych, aby nie dopuścić do skażenia środowiska gruntowego substancjami ropopochodnymi. Magazynowane substancje, materiały oraz odpady należy zabezpieczyć przed możliwością kontaktu z wodami opadowymi, tak aby nie dopuścić do skażenia gruntu w wyniku wymywania z nich substancji toksycznych. Po zakończeniu realizacji inwestycji należy usunąć wszystkie tymczasowe instalacje i urządzenia oraz wykonać niezbędne niwelacje powierzchni terenu.</p> <p>W miarę możliwości technicznych parkingi dla sprzętu budowlanego powinny być utwardzone i odwadniane. Umowy z wykonawcami prac budowlanych powinny zawierać klauzule o odpowiedzialności ekologicznej – należy stosować zasadę „zanieczyszczający płaci”.</p> <p>Zabiegi solenia dróg i chodników zimą powinny zostać ograniczone do niezbędnego minimum.</p> <p>Przed rozpoczęciem prac ziemnych warstwa wierzchnia gleby (humus) powinna być zebrana, a po zakończeniu prac – rozdeponowana na powierzchni terenu.</p>
Rośliny	<p>W czasie wykonywania prac budowlanych w sąsiedztwie systemów korzeniowych należy przeprowadzać wykopy ręcznie. W przypadku konieczności odstonięcia korzeni należy je zabezpieczyć. Należy unikać usuwania korzeni strukturalnych, zabezpieczyć środkami grzybobójczymi rany po odciętych korzeniach.</p> <p>Pnie drzew narażonych na otarcia ze strony sprzętu budowlanego należy zabezpieczyć np. stosując odpowiednie włókniny i obudowy drewniane.</p>
Zwierzęta	<p>W celu minimalizacji niekorzystnego oddziaływania na faunę planowane prace budowlane powinny zostać przeprowadzone w możliwie najkrótszym czasie. Prace termomodernizacyjne należy prowadzić poza okresem lęgowym ptaków, w miarę możliwości na budynkach zmodernizowanych należy zamieścić budki lęgowe dla ptaków.</p>
Zdrowie	<p>Należy czytelnie oznakować obszary, gdzie prowadzone będą prace budowlane i modernizacyjne w celu zwiększenia bezpieczeństwa ludzi podczas wykonywania tych prac.</p> <p>W celu zachowania bezpieczeństwa na terenie budowy zaleca się stosowanie sprawnego technicznie sprzętu, stałe prowadzenie nadzoru budowlanego oraz bezwzględne przestrzeganie przepisów BHP.</p> <p>W czasie trwania prac budowlanych należy zmniejszyć czas pracy maszyn budowlanych do niezbędnego minimum, aby ograniczyć emisję spalin oraz hałasu.</p>
Krajobraz i dziedzictwo kulturowe	<p>Wszystkie inwestycje powinny być zaplanowane tak, aby nie niszczyły walorów estetycznych krajobrazu. W przypadku natrafienia na przedmioty o charakterze zabytkowym należy zabezpieczyć teren znaleziska i powiadomić o tym fakcie Wojewódzkiego Konserwatora Zabytków.</p>

7. Analiza rozwiązań alternatywnych do rozwiązań zaproponowanych w Programie

Większość proponowanych do realizacji przedsięwzięć w ramach *Programu Rozwoju Gminy Łąck na lata 2014-2020* znamionuje się pozytywnym wpływem na środowisko naturalne. W takim przypadku proponowanie rozwiązań alternatywnych nie ma uzasadnienia.

Ponadto brak jest możliwości precyzyjnego określenia działań alternatywnych, gdyż w *Programie w większości przypadków* wskazano jedynie cele strategiczne i operacyjne bez wskazywania konkretnych inwestycji.

Przeprowadzając analizę wariantów poszczególnych przedsięwzięć można porównywać ze sobą następujące elementy inwestycyjne:

- warianty lokalizacji,
- warianty konstrukcyjne i technologiczne,
- warianty organizacyjne,
- wariant niezrealizowania inwestycji tzw. wariant „0”.

Wariant „0” nie oznacza, że nic się nie zmieni, ponieważ brak realizacji inwestycji może także powodować konsekwencje środowiskowe.

8. Napotkane trudności i luki w wiedzy

Prognoza Oddziaływania na Środowisko dla *Programu Rozwoju Gminy Łąck na lata 2014-2020* odnosi się do szerokiego spectrum zagadnień. W przeciwieństwie do ocen oddziaływania konkretnych planowanych przedsięwzięć nie ma Prognozie Oddziaływania na Środowisko dla *Programu Rozwoju Gminy Łąck na lata 2014-2020* możliwości odniesienia się do konkretnych rozwiązań technicznych.

Poziom szczegółowości prowadzonej oceny oddziaływania jest ściśle powiązany z poziomem szczegółowości przedmiotowego *Programu*. W związku z czym możliwe jest zastosowanie jedynie metody opisowej (jakościowej). Nie ma zaś możliwości odniesienia się do konkretnych parametrów dotyczących poszczególnych planowanych inwestycji, co tworzy realną barierę zastosowania bardziej precyzyjnej metodyki (ilościowej), jednorodnej dla wszystkich planowanych w *Programie* przedsięwzięć. Dane techniczne bowiem opisujące planowane zadania prezentują bardzo zróżnicowany poziom szczegółowości – od projektów technicznych po koncepcje.

Z uwagi na skomplikowany i długotrwały proces inwestycyjny nie jest możliwe także dokładne określenie czasu rozpoczęcia i zakończenia prac budowlanych przy wdrażaniu poszczególnych przedsięwzięć, co również uniemożliwia oszacowanie oddziaływań skumulowanych i zastosowania modeli do obliczenia oddziaływań w sytuacji najbardziej niekorzystnej.

9. Propozycje dotyczące przewidywanych metod analizy skutków realizacji postanowień projektowanego

Programu oraz częstotliwości jej przeprowadzania - monitoring

Zakłada się, że Prognoza powinna obejmować obszar Gminy wraz z obszarami pozostającymi w zasięgu oddziaływania wynikającego z realizacji ustaleń *Programu Rozwoju Gminy Łąck na lata 2014-2020*. Zgodnie z wymogami obowiązujących dyrektyw proponuje się prowadzenie monitoringu efektów realizacji założeń Programu w zakresie opisanym poniżej. Celem monitoringu jest opisanie zmian stanu środowiska w wyniku realizacji założeń Programu, sprawdzenie czy założone środki łagodzące przyniosą zakładany efekt.

Celem monitoringu środowiskowego jest ocena, czy stan środowiska ulega polepszeniu, czy pogorszeniu – poprzez zbieranie, analizowanie i udostępnianie danych dotyczących jakości środowiska i zachodzących w nim zmian. Monitoring jest również podstawą oceny efektywności wdrażania polityki środowiskowej.

Kontrola i monitoring realizacji celów i zadań *Programu* winien obejmować określenie stopnia wykonania poszczególnych działań:

- określenie stopnia realizacji przyjętych celów,
- ocenę rozbieżności pomiędzy przyjętymi celami i działaniami a ich wykonaniem,
- analizę przyczyn rozbieżności.

W realizacji poszczególnych zadań wynikających z Prognozy brać udział będą podmioty uczestniczące w organizacji i zarządzaniu zadaniami, podmioty realizujące te zadania, kontrolujące przebieg tych realizacji i jego efekty oraz społeczność Gminy, jako główny pomiot odbierający wyniki i odczuwający skutki podejmowanych działań.

10. Konsultacje społeczne

Projekt *Programu Rozwoju Gminy Łąck na lata 2014-2020* wraz z Prognozą Oddziaływania na Środowisko zostaną udostępnione społeczeństwu w celu zapewnienia jego udziału w procedurze strategicznej oceny oddziaływania na środowisko.

Wnioski i uwagi mogą wnosić wszyscy obywatele, jak również organizacje pozarządowe, grupy społeczne, przedstawiciele środowisk naukowych itd. Opracowania zostaną udostępnione w Urzędzie Gminy w Łącku oraz na oficjalnej stronie internetowej urzędu. Ponadto, Prognozą oddziaływania na środowisko podlega opiniowaniu przez Regionalnego Dyrektora Ochrony Środowiska w Warszawie oraz Państwowego Wojewódzkiego Inspektora Sanitarnego w Warszawie.

11. Streszczenie w języku niespecjalistycznym

Przedmiotem Prognozy jest *Program Rozwoju Gminy Łąck na lata 2014-2020*. Prognoza oddziaływania na środowisko została wykonana z uwzględnieniem zakresu określonego w art. 51 ust. 2 i art. 52 ust. 1 i 2 ustawy z dnia 3 października 2008 r. o udostępnianiu informacji o środowisku i jego ochronie, udziale społeczeństwa w ochronie środowiska oraz ocenach oddziaływania na środowisko (Dz. U. z 2013 r. poz. 1235).

Zakres Prognozy jest zgodny z zapisami Dyrektywy Parlamentu Europejskiego i Rady 2001/42/WE z dnia 27 czerwca 2001 r. w sprawie oceny wpływu niektórych planów i programów na środowisko (Dz. Urz. WE L 197 z 21.07.2001).

Niniejsza Prognoza oddziaływania *Programu* na środowisko podlega opiniowaniu przez Regionalnego Dyrektora Ochrony Środowiska w Warszawie oraz Państwowego Wojewódzkiego Inspektora Sanitarnego w Warszawie. Przedmiotowe dokumenty, tj. *Program Rozwoju Gminy Łąck na lata 2014-2020* oraz *Prognoza Oddziaływania na Środowisko dla Programu Rozwoju Gminy Łąck na lata 2014-2020* zostaną także udostępnione społeczeństwu lokalnemu w celu zapewnienia jego udziału w procedurze strategicznej oceny oddziaływania na środowisko.

Prognoza składa się z kilku zasadniczych części: informacji o zawartości Prognozy, głównych celach, jej powiązaniach z innymi dokumentami, metodach sporządzenia, o możliwym transgranicznym oddziaływaniu na środowisko.

Zakres merytoryczny niniejszej Prognozy został uzgodniony z Regionalną Dyрекcją Ochrony Środowiska w Warszawie oraz z Państwowym Wojewódzkim Inspektorem Sanitarnym w Warszawie. Niniejszą Prognozę sporządzono przy zastosowaniu m.in.: analiz jakościowych opartych na danych dostępnych z państwowego monitoringu środowiska, metod opisowych, danych z fachowej literatury.

W *Programie Rozwoju Gminy Łąck na lata 2014-2020* określone zostały główne kierunki rozwoju Gminy Łąck oraz wskazano 4 cele strategiczne. Kierunki strategiczne zostały wyznaczone na podstawie przeprowadzonej diagnozy strategicznej oraz analizy SWOT.

Analizie poddano aktualny i prognozowany stan środowiska naturalnego na terenie Gminy Łąck oraz zaproponowano kierunki działań w tym zakresie. Wnioski wynikające z przeprowadzonej analizy zostały odniesione do stanu środowiska na obszarze Gminy oraz przeanalizowano potencjalne skutki środowiskowe realizacji *Programu*.

Działania wskazane w Prognozie mają na celu ograniczenie uciążliwości, czyli zjawisk wpływających w sposób negatywny na stan otaczającego środowiska, które utrudniają lub pogarszają komfort życia ludzi (np. hałas, drgania, zanieczyszczenie powietrza).

Przekroczenie dopuszczalnych wartości parametrów, charakteryzujących stan środowiska (np. normy jakości powietrza), stwarza zagrożenie zdrowia ludzi lub degradacji środowiska. Instrumenty prawne nakładają na organy administracji państwowej, jak i samorządowej obowiązek kontroli, ograniczania lub eliminowania uciążliwości. Podmioty gospodarcze są zobowiązane do stosowania rozwiązań technologicznych, które spełniają wymagania ochrony środowiska.

W Prognozie przeanalizowano potencjalny wpływ wskazanych do realizacji w *Programie* zadań na takie aspekty środowiska jak: różnorodność biologiczna, ludzie, zwierzęta, rośliny, woda, powietrze, powierzchnia ziemi, krajobraz, klimat, zasoby naturalne, zabytki, dobra materialne.

W Prognozie wskazano również czy powyższe oddziaływanie może mieć kierunek negatywny, pozytywny czy neutralny na powyższe elementy.

W dokumencie dokonano oceny pod kątem oddziaływania na środowisko w fazie eksploatacji, zakładając, że uciążliwości występujące na etapie budowy z reguły mają charakter przejściowy.

Działania wskazane do realizacji w *Programie* mają z założenia na celu wzrost jakości życia mieszkańców między innymi poprzez poprawę stanu środowiska. Uwzględniając rozwój gospodarczy Gminy, wzrost poziomu konsumpcji, wzrost presji na obszary cenne przyrodniczo, jak i tereny nieurbanizowane brak realizacji zapisów *Programu* spowoduje istotne pogorszenie niektórych elementów środowiska, co w przyszłości może wpłynąć na wzrost zanieczyszczenia środowiska.

Transgraniczne oddziaływania na środowisko przedsięwzięć wskazanych w *Programie* nie jest możliwe, o czym świadczy wielkość oddziaływania na środowisko oraz odległość od granic Polski.

W Prognozie przeanalizowano możliwy wpływ powyższych zadań na poszczególne elementy środowiska w tym na obszary Natura 2000, zasoby naturalne, dobra kulturalne oraz na zdrowie ludzi.

Prognoza oddziaływania przedstawia również rozwiązania mające na celu zapobieganie, ograniczanie lub kompensację przyrodniczą negatywnych oddziaływań na środowisko. Rozwiązaniem są zaproponowane w ramach *Programu* przedsięwzięcia inwestycyjne i pozainwestycyjne wynikające ze zdefiniowanych celów strategicznych. Większość zaproponowanych celów pozytywnie wpłynie na wszystkie komponenty środowiska. Możliwe są jednak krótkotrwałe negatywne oddziaływania na etapie realizacji konkretnego przedsięwzięcia. Natomiast dla inwestycji, które w sposób szczególny mogą wpływać

na środowisko powinien być wykonany raport oddziaływania niniejszego przedsięwzięcia na środowisko jeszcze na etapie ubiegania się o pozwolenie na budowę.

Większość proponowanych do realizacji przedsięwzięć w ramach *Programu* ma zdecydowanie pozytywny wpływ na środowisko. A zatem, zgodnie z metodologią ocen oddziaływania na środowisko proponowanie szczegółowych rozwiązań alternatywnych nie ma pełnego uzasadnienia.

Ponadto, dokument ten ma charakter strategiczny i w związku z tym brak jest możliwości precyzyjnego określenia rozwiązań alternatywnych dla wskazanych działań.

Program Rozwoju Gminy Łąck na lata 2014-2020 zawiera szereg zadań i celów zgodnych z celami i priorytetami następujących dokumentów szczebla międzynarodowego, wspólnotowego, krajowego, regionalnego i lokalnego:

- STRATEGIA UE,
- EUROPEJSKA STRATEGIA ZRÓWNOWAŻONEGO ROZWOJU,
- PAKIET ENERGETYCZNO – KLIMATYCZNY,
- POLITYKA EKOLOGICZNA PAŃSTWA W LATACH 2009-2012 Z PERSPEKTYWĄ DO ROKU 2016,
- STRATEGIA ROZWOJU WOJEWÓDZTWA MAZOWIECKIEGO DO ROKU 2030,
- PLAN ZAGOSPODAROWANIA PRZESTRZENNEGO WOJEWÓDZTWA MAZOWIECKIEGO,
- PROGRAM OCHRONY ŚRODOWISKA WOJEWÓDZTWA MAZOWIECKIEGO NA LATA 2011-2014 Z UWZGLĘDNIENIEM PERSPEKTYWY DO ROKU 2018,
- STRATEGIA ROZWOJU POWIATU PŁOCKIEGO DO 2015 ROKU

W celu identyfikacji potencjalnych oddziaływań poszczególnych zadań zaplanowanych w *Programie* posłużono się macierzą skutków środowiskowych zadań inwestycyjnych i nieinwestycyjnych przewidzianych do realizacji, przedstawiającą w skondensowanej postaci możliwe oddziaływanie tych zadań na środowisko. Przeanalizowano skutki środowiskowe dla następujących elementów:

- obszary Natura 2000,
- różnorodność biologiczna,
- zdrowie ludzi,
- zwierzęta,
- rośliny,
- wody powierzchniowe i podziemne,
- jakość powietrza,
- powierzchnia ziemi i gleba,

- krajobraz,
- klimat,
- dobra kultury.

Analizowano bezpośredni wpływ założeń *Programu* na środowisko, jak również oddziaływania pośrednie, wtórne, skumulowane, krótko i długoterminowe, chwilowe, ciągle, pozytywne

i negatywne. Brano pod uwagę odwracalność skutków podjętych działań, skalę czasową oddziaływań, zasięg przestrzenny, możliwość oddziaływania transgranicznego.

Określono czy oddziaływanie może być negatywne (-), pozytywne (+), czy obojętne (0). W niektórych przypadkach oddziaływanie może mieć jednocześnie negatywny lub pozytywny (+/-) wpływ na dany element środowiska.

12. Spis tabel

Tabela 1. Cele strategiczne oraz cele operacyjne	11
Tabela 2. Schemat prezentujący możliwe do realizacji działania inwestycyjne	12
Tabela 3. Lista planowanych inwestycji w Gminie Łąck	15
Tabela 4. Zgodność kierunków programu z zapisami Strategii Rozwoju Województwa Mazowieckiego do roku 2020	21
Tabela 5. Zgodność kierunków programu z zapisami Strategii Rozwoju Województwa Mazowieckiego do roku 2030	24
Tabela 6. Ocena jakości powietrza pod kątem ochrony roślin	50
Tabela 7. Wynikowe klasy stref dla poszczególnych zanieczyszczeń, uzyskane w ocenie rocznej dokonanej z uwzględnieniem kryteriów ustanowionych w celu ochrony zdrowia wg jednolitych kryteriów w skali kraju, zgodnych z kryteriami UE	51
Tabela 8. Charakterystyka złoża wg systemu MIDAS	62
Tabela 9. Wpływ celów strategicznych, operacyjnych i zadań Programu na poszczególne komponenty środowiska, zdrowie i dobra kultury w fazie eksploatacji zrealizowanej inwestycji.	75
Tabela 10. Główne rodzaje odpadów powstające podczas realizacji inwestycji.....	85
Tabela 11. Relacje pomiędzy zidentyfikowanymi oddziaływaniami	92
Tabela 12. Proponowane środki i zalecenia łagodzące niekorzystne oddziaływania na środowisko wynikające z realizacji Programu.....	96

13. Spis rysunków

Rysunek 1. Gmina Łąck na tle województwa mazowieckiego i powiatu płockiego.....	32
Rysunek 2. Położenie geograficzne Gminy Łąck	34
Rysunek 3. Dzielnice rolniczo - klimatyczne Polski wg R. Gumińskiego	35
Rysunek 4. Klasyfikacja stanu/potencjału jednolitych części wód płynących jeziornych w 2010-2014 r.	38
Rysunek 5. Stan wód podziemnych w 2013 r. (wg badań PIG)	41
Rysunek 6. Lokalizacja złoża surowców mineralnych Sendeń Duży	63