

UCHWAŁA Nr XII/113/2016

RADA GMINY ŁĄCK

z dnia 10 czerwca 2016 r.

w sprawie: nadania nazw ulic w sołectwie Grabina.

Na podstawie art.18 ust.2 pkt 13, art. 40 ust. 1 i art.41 ust. 1 ustawy z dnia 8 marca 1990r. o samorządzie gminnym (t.j. Dz. U. z 2016 r. poz. 446.) oraz art. 8 ust. 1a ustawy z dnia 21 marca 1985r. o drogach publicznych (t.j. Dz. U. z 2015 r. poz. 460; zm.: Dz. U. z 2015 r. poz. 774, poz. 870, poz. 1336, poz. 1830, poz. 1890 i poz. 2281) na wniosek Wójta Gminy Łąck, na terenie na których drogi są zlokalizowane Rada Gminy w Łącku uchwała co następuje:

§ 1

Nadać drogom publicznym i gminnym drogom wewnętrznym w obrębie ewidencyjnym Grabina, gmina Łąck, następujące nazwy:

- działka ewidencyjna numer 1/13 - ulica Działkowa,
- działka ewidencyjna numer 27, 28/2, 29/1 - ulica Równa,
- działka ewidencyjna numer 13/14 - ulica Za Lasem,
- działka ewidencyjna numer 14/7, 45, 81, 59, 195 - ulica Świerkowa,
- działka ewidencyjna numer 217, 221/9, 46/2, 48/20 - ulica Łącka,
- działka ewidencyjna numer 57, 56/17 - ulica Mostowa,
- działka ewidencyjna numer 247, 527- ulica Lazurkowa,
- działka ewidencyjna numer 522- ulica Miła,
- działka ewidencyjna numer 536- ulica Górska,
- działka ewidencyjna numer 553- ulica Aroniowa,
- działka ewidencyjna numer 266/23, 265/2, 265/5, 266/22- ulica Rubinowa,
- działka ewidencyjna numer 461/9, 271/3- ulica Jasna,
- działka ewidencyjna numer 272/13, 280/1, 281/7- ulica Okopowa,
- działka ewidencyjna numer 280/12, 284/6- ulica Poprzeczna,
- działka ewidencyjna numer 292/5- ulica Magiczna,
- działka ewidencyjna numer 283/1, 283/2, 283/11- ulica Miłosa,
- działka ewidencyjna numer 289/9, 574/2- ulica Malinowa,
- działka ewidencyjna numer 574/2, 579/1, 579/2- ulica Makowa,
- działka ewidencyjna numer 306/1, 301/5, 302/5, 306/2, 303/14, 303/13, 307/1, 308/1- ulica Prosta,
- działka ewidencyjna numer 364/1- ulica Gościnną,
- działka ewidencyjna numer 466/15, 466/7- ulica Ziołowa,
- działka ewidencyjna numer 378- ulica Różyczki,
- działka ewidencyjna numer 425- ulica Dębowa,
- działka ewidencyjna numer 216- ulica Graniczna.

§2

Przebieg ulic o których mowa w §1 przedstawia mapa stanowiąca załącznik Nr 1 do niniejszej uchwały.

§3

Wykonanie uchwały powierza się Wójtowi Gminy Łąck.

§4

Uchwała wchodzi w życie po upływie 14 dni od dnia ogłoszenia w Dzienniku Urzędowym Województwa Mazowieckiego.

PRZEWODNICZĄCY RADY



inż. *Lesław Drahomirecki*

Załącznik Nr 1 do Uchwały Nr XII / 113 / 2016

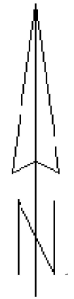
RADY GMINY ŁĄCK

z dnia 10.06.2016r.

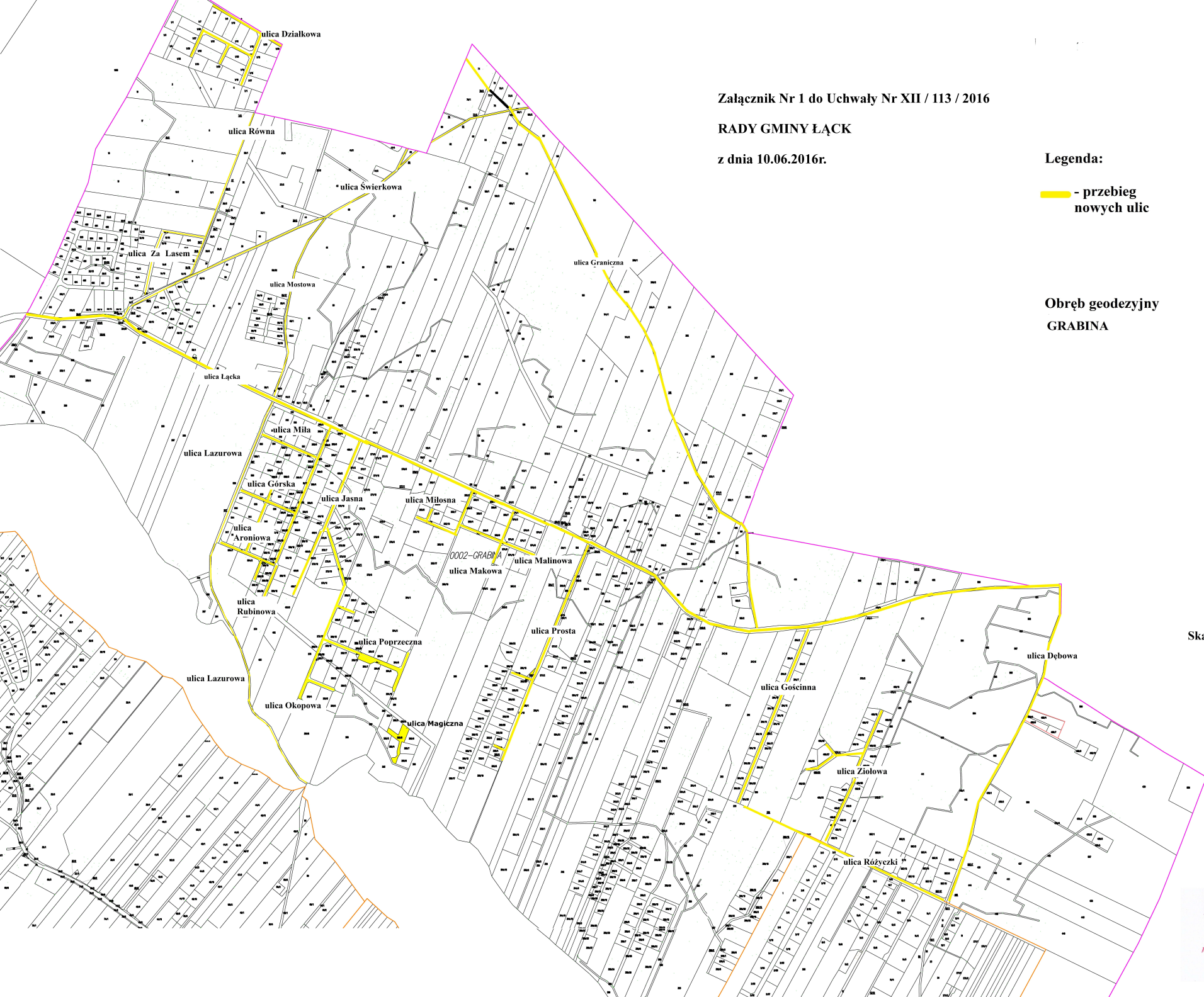
Legenda:

 - przebieg
nowych ulic

Obręb geodezyjny
GRABINA



Skala 1 : 4 000



PRZEWODNICZĄCY RADY

inż. Lech Drohomirecki