

**UCHWAŁA NR V/46/2019**

**RADY GMINY ŁĄCK**

**z dnia 14 czerwca 2019 r.**

**w sprawie: przystąpienia do sporządzenia zmiany miejscowego planu zagospodarowania przestrzennego Gminy Łąck dla części terenu wsi Grabina Zaździerz.**

Na podstawie art. 18 ust 2 pkt 5 i art. 40 ust. 1 ustawy z dnia 8 marca 1990r. o samorządzie gminnym (t.j. Dz.U. z 2019r. poz. 506.) oraz art. 14 ust. 1,2 i 4 w zw. art. 27 ustawy z dnia 27 marca 2003r. o planowaniu i zagospodarowaniu przestrzennym (t.j. Dz. U. z 2018r. poz. 1945; zm.: dz. U. z 2019r. poz. 60, poz. 235 i poz. 730)

**Rada Gminy uchwala co następuje:**

**§1**

Przystępuje się do sporządzenia zmiany miejscowego planu zagospodarowania przestrzennego Gminy Łąck dla części terenu wsi Grabina, zatwierdzonego Uchwałą Nr III/23/2019 Rady Gminy Łąck z dnia 22 lutego 2019r.

**§2**

Integralną częścią niniejszej Uchwały jest załącznik graficzny Nr 1 określający granice zmiany planu.

**§3**

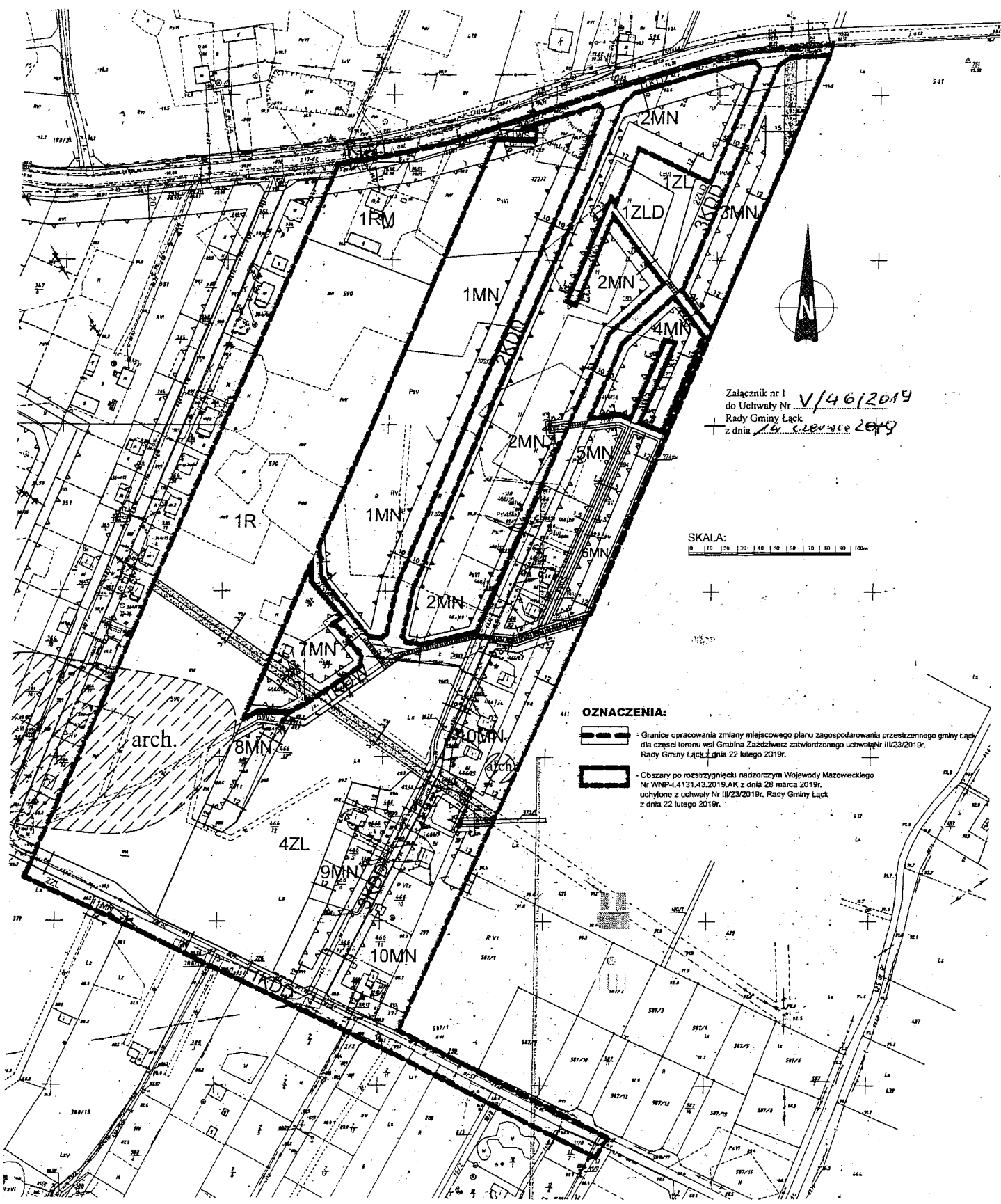
Wykonanie Uchwały powierza się Wójtowi Gminy Łąck.

**§4**

Uchwała wchodzi w życie z dniem podjęcia i podlega wywieszeniu na tablicy ogłoszeń w Urzędzie Gminy oraz podaniu do wiadomości w sposób przewidziany a art. 17 ustawy o planowaniu i zagospodarowaniu przestrzennym.

PRZEWODNICZĄCY RADY



  
inż. Lech Drohomirecki



Załącznik nr 1  
 do Uchwały Nr V/46/2019  
 Rady Gminy Łąck  
 z dnia 14. czerwca 2019

SKALA:  
 0 10 20 30 40 50 60 70 80 90 100m

**OZNACZENIA:**

-  - Granice opracowania zmiany miejscowego planu zagospodarowania przestrzennego gminy Łąck dla części terenu wsi Grabina Zaadziwierz zatwierdzonego uchwałą Nr III/23/2019r. Rady Gminy Łąck z dnia 22 lutego 2019r.
-  - Obszary po rozstrzygnięciu nadzorczym Wojewody Mazowieckiego Nr WNP-1.4.131.43.2019.AK z dnia 28 marca 2019r. uchylone z uchwały Nr III/23/2019r. Rady Gminy Łąck z dnia 22 lutego 2019r.

PRZEDSTAWICIEL RADY

*inż. Lech Drohomirecki*