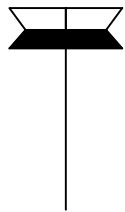




Bielawy



Władysławów

LEGENDA

-  stan istniejący
-  stan projektowany

pp 100,0

0+000 krawędź drogi pow. nr 1452W


+003 istn. przepust fi 300 rur. żelb., L=6,0 do wymiany na HPED fi 300

110,00
109,90

Rzędne projektowane



Spadki i łuki pionowe




Rzędne istniejące



Rzędne studzienek

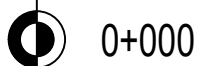
Proste i łuki poziome



Odległości



Kilometry i hektometry



Usługi Projektowe Drogowe <small>drog, ulica, organizacja ruchu inż. Franciszek Rywiński 09-410 Plock ul. Andeja 42 tel. 801-8643778; e-mail: ron@pbi@poczta.onet.pl</small>		Nr rys.:	3
		Skala:	1:100/1000
Obiekt: Przebudowa drogi gminnej w miejsc. Kościszków - profil skrzyżowania DG z DP		Treść rysunku: Profil podłużny	
Opracował:	Podpis:	Sprawdził:	Podpis:
Data:	Data:	Data:	Data:
F. Rywiński			10.2020