




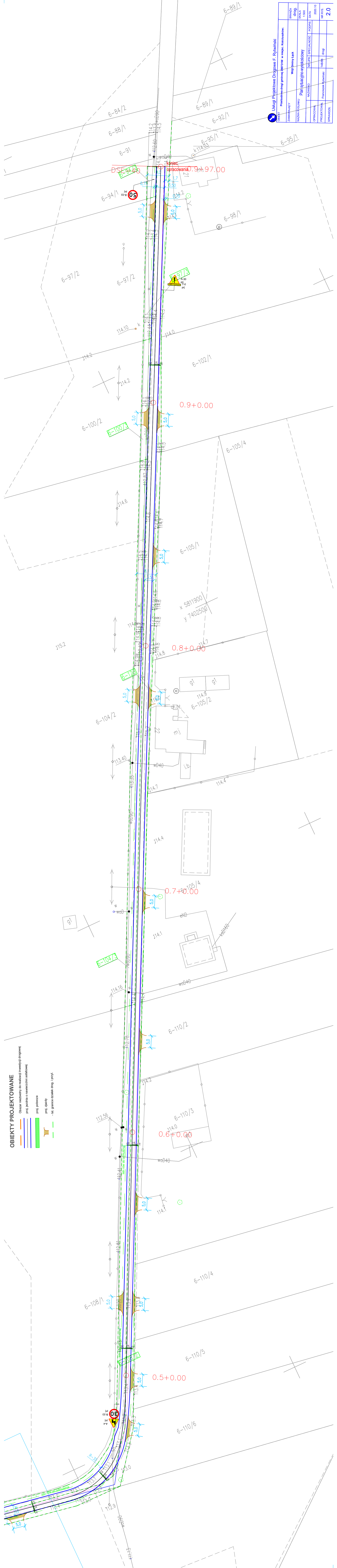


- OBIEKTY PROJEKTOWANE**
-  Obszar niezbędny do realizacji inwestycji drogowej
  -  projektowana jezdnie i nawierzchnia asfaltowa
  -  projekt pobocza
  -  projekt zjazdów
  -  ist. granice działek drog. i przyfl.



Koniec opracowania 0.9+0.00




0.9+0.00

0.8+0.00

0.7+0.00

0.6+0.00

0.5+0.00

 <b>Usługi Projektowe Drogowe F. Rywiński</b>	
OBJEKT	Przebudowa drogi gminnej 280731W w miejsc. Kociszewko
ZAMAWIĄCY	Wójt Gminy Łęka
NAZWA RYSUNKU	Plan sytuacyjny/wykonawczy
SKALA	1:500
DATA	2020.10
OPRACOWAŁ	MAJOWSKI
PROJEKTOWAŁ	FRANCISZEK RYWIŃSKI
SPRAWDZIŁ	FRANCISZEK RYWIŃSKI
NR RYS.	1488B
NR DROGI	drogi
2.0	