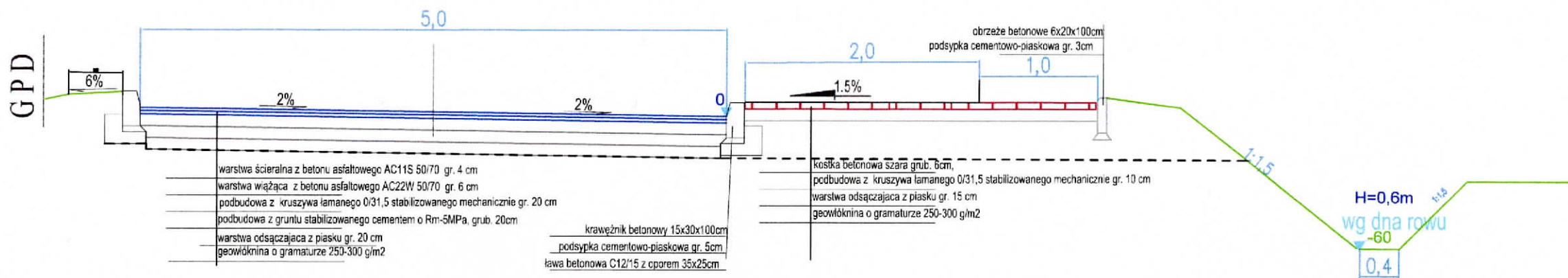
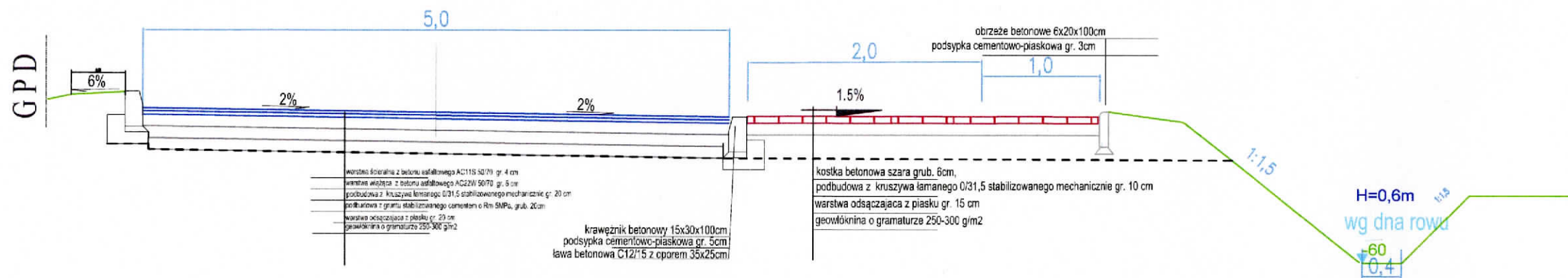


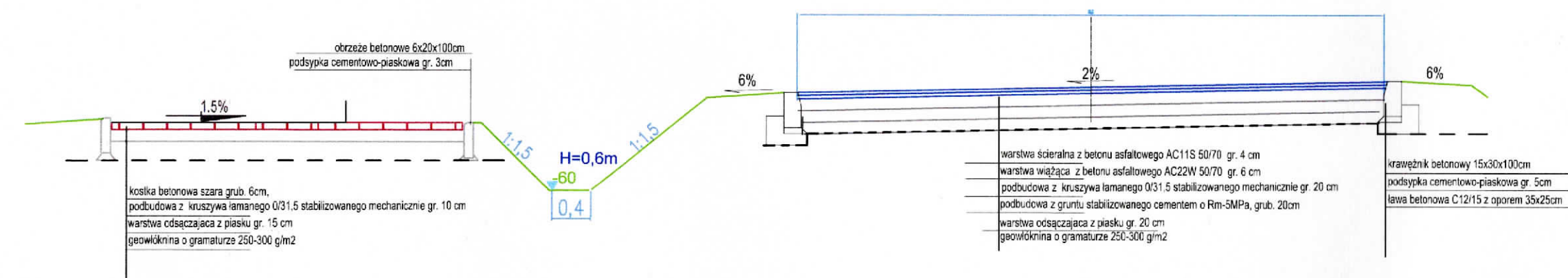
Przekrój I - I km 0+000 do +066



Przekrój I - I km 0+066 do +472



Przekrój I - I km +472 do 1+176



| | | | | | |
|--|--|--------|-------|--|--------------|
| Usługi Projektowe Drogowe F. Rytwiński | | | | | |
| OBIEKT | Budowa drogi gminnej 290715W Koszelówka - Zofiówka | | | | |
| ZAMAWIAJĄCY | Wójt Gminy Łąck | | | | BRANZA drog. |
| NAZWA RYSUNKU | Przekroje normalne | | | | SKALA 1:50 |
| OPRACOWAŁ | | | | | 2021.11 |
| PROJEKTOWAŁ | Franciszek Rytwiński | 148/88 | drogi | | NR RYS. 2,0 |
| SPRAWDZIŁ | | | | | |

| | | | | | |
|--|-----------------------|---------|--------|---------|-------|
| WNIOSKODAWCA: Gmina Łąck, 09-520 Łąck, ul. Gostynińska 2 | | | | | |
| TEMAT: Operat wodnoprawny na wykonanie urządzeń wodnych – budowa przydroż. Rowów, przepustów w związku z budową drogi gm. m. Koszelówka - Zofiówka | | | | | |
| TYTUŁ: Przekrój drogowy | | | | | |
| IMIĘ I NAZWISKO | NR UPRAWNIENI | DATA | PODPIS | NR RYS. | SKALA |
| Oprac. Jacek Morawski | 19/82; MAZ/WM/6622/01 | 04.2022 | | 4 | 1:500 |