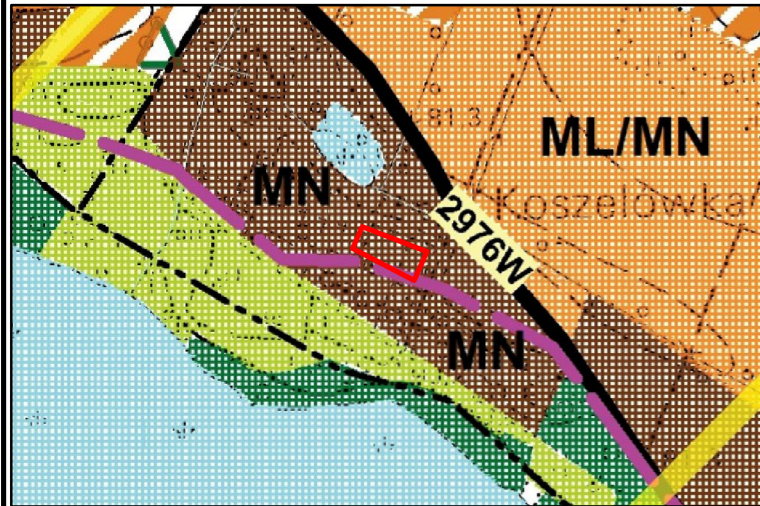





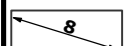


WYRYS ZE STUDIUM UWARUNKOWAŃ I KIERUNKÓW ZAGOSPODAROWANIA PRZESTRZENNEGO GMINY ŁĄCK



-  GRANICE OBSZARU OBJĘTEGO PLANEM
-  tereny adaptacji, przekształceń, porządkowania i intensyfikacji istniejącego układu osadniczego o dominującej funkcji mieszkaniowej

Graficzne ustalenia planu

-  granica obszaru objętego ustaleniami planu
-  linie rozgraniczające tereny o różnym przeznaczeniu lub różnych zasadach zagospodarowania
-  nieprzekraczalne linie zabudowy
- MN** tereny zabudowy mieszkaniowej jednorodzinnej
-  zwymiarowane odległości

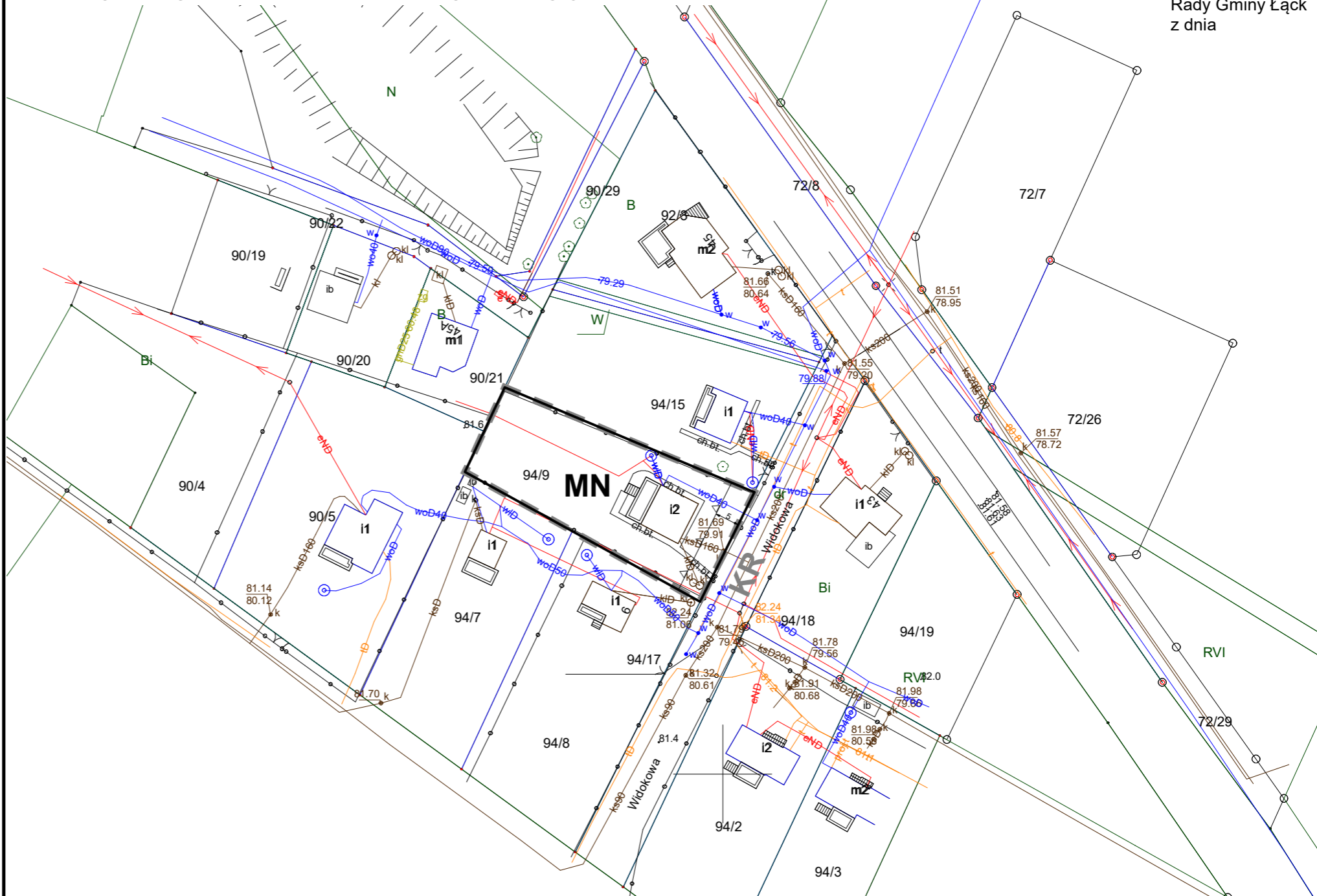
Informacje

- KR** teren komunikacji wewnętrznej

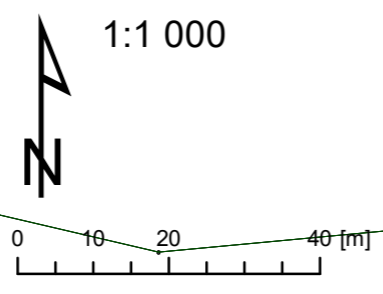
Cały teren objęty planem położony jest w granicach Gostyńsko-Gąbińskiego Obszaru Chronionego Krajobrazu

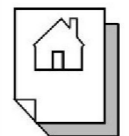
rysunek planu wykonano z wykorzystaniem mapy zasadniczej (w postaci rastrowej i wektorowej) oraz zbioru danych z bazy EGİB pochodzących z państwowego zasobu geodezyjnego i kartograficznego udostępnionych przez Starostę Płockiego układ współrzędnych PL-2000 (strefa 7)

Miejscowy Plan Zagospodarowania Przestrzennego dla wybranych terenów położonych przy jez. Zdworskim



Załącznik Nr 2 do Uchwały Nr Rady Gminy Łąck z dnia



MIEJSCOWY PLAN ZAGOSPODAROWANIA PRZESTRZENNEGO DLA WYBRANYCH TERENÓW POŁOŻONYCH PRZY JEZ. ZDWORSKIM	
	BUDOWLANE I URBANISTYCZNE USŁUGI PROJEKTOWE mgr inż. ALICJA PEJTA – JAWORSKA <small>opracowanie planistyczne, projekty infrastruktury technicznej, ekspertyzy z zakresu ochrony środowiska</small>
<small>09-400 Płock, ul. Kazimierza Wielkiego 37/93 kom. 504766500 e-mail: apjaworska@wp.pl</small>	
Główny projektant: mgr inż. Alicja Pejta – Jaworska Uprawnienia urbanistyczne Nr 1500	